



“POR LA CULTURA A LA LIBERTAD”

No. Oficio: DIP No. 096.04/2026

Asunto: Constancia

Los Mochis, Sinaloa; 28 de abril de 2026.

A quien corresponda:

Por medio de la presente, se hace constar que el libro titulado **Perfil socioeconómico del municipio de Mocorito**, autoría del **Dr. Martín León Santiesteban** y el **Dr. Ezequiel Avilés Ochoa**, fue sometido al proceso de evaluación y dictamen editorial conforme a los lineamientos académicos y editoriales establecidos por la **Universidad Autónoma de Occidente**.

Derivado de dicho proceso, la obra fue **dictaminada mediante evaluación por pares ciegos** y aprobada para su publicación, al cumplir satisfactoriamente con los requisitos académicos, técnicos y editoriales correspondientes, incluyendo la revisión de contenido, estructura, originalidad y pertinencia temática.

Asimismo, se hace constar que dicha obra cuenta con registro ISBN asignado oficialmente bajo el sello editorial de la **Universidad Autónoma de Occidente**, correspondiendo el **ISBN 978-607-7834-60-1** a la obra titulada **Perfil socioeconómico del municipio de Mocorito**, publicada en su **primera edición en 2022**.

La presente constancia se expide para los fines académicos, administrativos o legales que a la persona interesada convengan.

Atentamente
“POR LA CULTURA A LA LIBERTAD”


Dra. Gisela Cota Yucupicio
Directora de Dirección de Investigación y Posgrado
Universidad Autónoma de Occidente



C.c.p. Archivo



Blvd. Macario Gaxiola y Carretera Internacional S/N
Col. Las Malvinas CP 81216, Los Mochis, Ahome, Sinaloa



667 759 1300 ext. 2222 CLN
668 816 1050 ext. 6448 LMM

No Radicación 497559

Fecha de asignación: 2022-11-04

Tipo de Obra	Información del Título
ISBN Obra independiente: 978-607-7834-60-1	Título: Perfil socioeconómico del municipio de Mocorito
ISBN Volumen:	Título:
ISBN Obra Completa:	Título:
Sello editorial: Universidad Autónoma de Occidente (978-607-7834)	

Subtítulo
Subtítulo Obra Independiente:
Subtítulo Obra Volumen:
Subtítulo Obra Completa:

Tema		
Materia: 330.9 - Situación y condiciones económicas	Tipo de Contenido: Libros Universitarios	
CLASIFICACIÓN THEMA		
KCC - Microeconomía		
Colección:	No colección:	Serie:
Público objetivo: Profesional / académico		
IDIOMAS		
Español		

Colaboradores y Autor(es)		
Nombre	Nacionalidad	Rol
León Santiesteban, Martín	México	Autor
Avilés Ochoa, Ezequiel	México	Autor

Traducción			
Traducción: No	Del:	Al:	Idioma Original:
Título Original:			

Información de Edición			
No de Edición: 1	Ciudad de Edición: Los Mochis	Departamento, Estado o Provincia: Sinaloa	Fecha de aparición: 2022-11-07
Coedición: No		Coeditor:	

Comercializable	
No de ejemplares oferta nacional: 500	Precio en moneda local: 250
No de ejemplares oferta externa: 0	Precio en dólares: 13
Oferta total: 500	
Disponibilidad: Disponible	Estatus en el catálogo: Próxima aparición

Descripción física - Impresión en papel			
Descripción física: Libro	No páginas: 92	Tipo de impresión: Offset	No tintas: 1
Tipo de encuadernación: Tapa blanda o rústica	Tipo papel: Papel bond o papel obra	Gramaje: 90 en adelante	
Tamaño: 16x22	Peso: 90 g.		

Descripción física - Medio electrónico o digital		
Tipo de soporte:	Formato:	Tipo de contenido:
Medio electrónico o digital:	Protección técnica:	Permiso de uso:
Tipo de restricción de uso:	Tipos de acceso:	Tamaño:

Editorial o Autor-Editor: Universidad Autónoma de Occidente	
Número de identificación tributaria o de ciudadanía : UOC810515	Teléfono: 668 816-10-50 Ext. 6448
Representante legal: Pedro Flores Leal	



FICHA REGISTRO DE ISBN
INTERNATIONAL STANDARD BOOK NUMBER

Agencia Nacional de ISBN de México

Instituto Nacional del Derecho de Autor

Puebla No. 143, Col. Roma, Delegación Cuauhtémoc, C. P. 06700, México, D. F

www.indautor.gob.mx

No Radicación 497559

Fecha de asignación: 2022-11-04

Responsable ISBN: Lennin Isaac Garrido Palazuelos	e-mail: rectoria@uadeo.mx	Teléfono: 668 816-10-50 Ext. 6448
---	---------------------------	-----------------------------------

Control de Agencia



MARTÍN LEÓN SANTIESTEBAN, EZEQUIEL AVILÉS OCHOA.



UAdeO
UNIVERSIDAD AUTÓNOMA DE OCCIDENTE





PERFIL SOCIOECONÓMICO DEL MUNICIPIO DE MOCORITO



Martín León Santiesteban
Ezequiel Avilés Ochoa

Autores

Primera edición, 2022

Versión electrónica

Perfil socioeconómico del municipio de Mocorito

Autores: Martín León Santiesteban y Ezequiel Avilés Ochoa

Diseño de portada: Johan Aarón Galindo Retamoza

Diseño de mapas y logo: Daniela Escobar Nieto

Cuidado editorial: Santi Ediciones

ISBN: 978-607-7834-61-8

2022. Todos los derechos reservados conforme a la ley. Las características de esta edición, así como su contenido, no podrán ser reproducidas o transmitirse bajo ninguna forma o por ningún medio, electrónico ni mecánico, incluyendo fotocopiadora y grabación, ni por ningún sistema de almacenamiento y recuperación de información sin permiso por escrito del propietario del Derecho de Autor.

Universidad Autónoma de Occidente
Avenida Gabriel Leyva 300 Nte., Col. Centro
C.P. 81200, Los Mochis, Sinaloa, México.

Impreso en México / Printed in Mexico

AGRADECIMIENTOS

Este libro es resultado del esfuerzo conjunto y sistemático de los autores, interesados en ofrecer al lector, una visión descriptiva del entorno social y económico del municipio de Mocorito. También, pretenden que la obra sea fuente de información estadística de fácil comprensión y gran utilidad.

La información contenida en la obra está organizada por estadística, actualizada y ordenada desde una perspectiva histórica. Se incluye, al final, un anexo con los principales indicadores económicos y sociales del municipio.

El libro es producto del trabajo colegiado de sus autores, profesores-investigadores integrantes del Cuerpo Académico de Estudios Económicos y Socioculturales del Turismo. Además, son integrantes del Núcleo Académico Básico del Doctorado en Gobiernos Locales y Desarrollo Regional de la Universidad Autónoma de Occidente, programa inscrito en el Sistema Nacional de Posgrados del Consejo Nacional de Ciencia y Tecnología.

Los autores expresan su agradecimiento y reconocimiento, a un grupo de talentosos jóvenes estudiantes de la Licenciatura de Diseño Gráfico y Artes visuales de la Universidad Autónoma de Occidente, Unidad Regional Culiacán. Su lucida creatividad en la técnica de acuarela se manifiesta en las pinturas plasmadas en la portada e interiores. También, manifiestan un reconocimiento a las autoridades de la institución por el respaldo para la realización y publicación de esta obra.

TABLA DE CONTENIDOS

Introducción	15
Escudo	19
Ubicación geográfica	21
Recursos naturales	23
<i>Hidrología</i>	23
<i>Fisiografía</i>	25
<i>Clima</i>	27
Demografía	29
<i>Población</i>	29
<i>Empleo</i>	31
Economía	35
<i>Agricultura</i>	37
<i>Ganadería</i>	39
<i>Industria</i>	40
<i>Comercio</i>	41
<i>Otros servicios comerciales</i>	43
<i>Turismo</i>	44
Infraestructura y desarrollo urbano	49
<i>Infraestructura</i>	49
<i>Vivienda y urbanización</i>	51
Índices de pobreza y marginación	55
<i>Pobreza</i>	55
<i>Índice de marginación</i>	57
Finanzas municipales	59
<i>Ingresos</i>	59
<i>Egresos</i>	60

Conclusiones	61
Referencias	65
Anexos	69
Anexo estadístico de Mocorito:presidentes municipales	70
Anexo 1. Unidades económicas, 2021	72
Anexo 2. Indicadores de población y vivienda	77

ÍNDICE DE TABLAS

Tabla 1. Desglose y significado del escudo de Mocorito	20
Tabla 2. Hidrografía de Mocorito	24
Tabla 3. Cadenas montañosas de Mocorito	25
Tabla 4. Geología y edafología	26
Tabla 5. Clima predominante por tipo	27
Tabla 6. Unidades económicas por sector y tamaño, 2021	36
Tabla 7. Unidades industriales, 2021	40
Tabla 8. Unidades de comercio al por menor, según el número de empleados, 2021	42
Tabla 9. Clasificación de otros servicios comerciales, 2021	43
Tabla 10. Principales establecimientos de servicios de apoyo al turismo, 2021	44
Tabla 11. Servicios de salud y de asistencia social, 2021	49
Tabla 12. Alumnos inscritos y personal docente en educación básica y media superior (ciclo escolar, 2019-2020)	51
Tabla 13. Indicadores de viviendas particulares habitadas, 2020	52
Tabla 14. Viviendas que disponen de bienes y TICs, 2020	53
Tabla 15. Municipio de Mocorito, porcentaje de población, según indicadores de pobreza, 2010-2020	56
Tabla 16. Municipio de Mocorito, índice de marginación, 2000-2020	57

ÍNDICE DE GRÁFICAS

Gráfica 1. Comportamiento de la población del municipio de Mocorito, 1990-2020	30
Gráfica 2. Comportamiento de la población según sexo del municipio de Mocorito, 1990-2020	30
Gráfica 3. Pirámide de población según sexo del municipio de Mocorito, 2020	31
Gráfica 4. Trabajadores Asegurados en el IMSS por división de actividad económica (Promedio anual 2021)	32
Gráfica 5. Trabajadores Asegurados en el IMSS, 2000-2021 (promedio anual)	32
Gráfica 6. Unidades económicas por sector, 2021	35
Gráfica 7. Superficie agrícola sembrada, 2003-2020 (miles de hectáreas)	37
Gráfica 8. Volumen de producción agrícola, 2003-2020 (miles de toneladas)	38
Gráfica 9. Volumen de producción agrícola, 2003-2020 (millones de pesos)	38
Gráfica 10. Volumen de producción pecuaria por producto, 2014-2020	39
Gráfica 11. Porcentaje de establecimientos dedicados comercio, según su clasificación, 2021	41
Gráfica 12. Alumnos inscritos y personal docente en educación básica y media superior por sexo (ciclo escolar, 2019-2020)	50
Gráfica 13. Viviendas que disponen de bienes y TICs, 2020	53
Gráfica 14. Ingresos municipales, 2021 (pesos)	59
Gráfica 15. Egresos municipales, 2021 (estructura porcentual)	60



Imagen: Iglesia de Rosa Morada, Sindicatura de Rosa Morada, Mocorito, Sinaloa.
Técnica: Acuarela.
Autora: Mildred Eréndira Padilla Avendaño.
Carrera: Diseño Gráfico y Artes Visuales, Universidad Autónoma de Occidente,
Unidad Regional Culiacán.

INTRODUCCIÓN

El pueblo y misión de San Miguel de Mocorito fue fundado en 1594, por los jesuitas Juan Bautista Velazco y Hernando de Santarén. Tiempo después, en 1824, con la creación del Estado Interno de Occidente, quedó bajo la tutoría de Culiacán. Luego, en 1830, se convierte en distrito, permaneciendo como tal hasta convertirse en municipio, mediante decreto publicado el 8 de abril de 1915 (H. Ayuntamiento de Mocorito, 2014).

La idea de este libro surge de la inquietud de León y Avilés por dar a conocer al lector, de manera sencilla y breve, el *Perfil Socioeconómico del Municipio de Mocorito*. El libro se estructura por apartados, que van desde el significado del escudo, ubicación geográfica, recursos naturales, demografía, economía, infraestructura y desarrollo urbano, administración pública hasta las conclusiones.

En este sentido, el escudo del municipio de Mocorito se constituye por los elementos característicos que resumen su origen prehispánico, donde sobresalen las huellas de pies dando significado el peregrinar Nahoá, enmarcado en cuatro cuarteles y en su base el libro abierto con las fechas que refiere a las Constituciones de 1857 y 1917.

El municipio de Mocorito colinda con los municipios de: Sinaloa, Badiraguato, Navolato, Culiacán, Angostura y Salvador Alvarado, en la llamada región del Évora. Su extensión territorial es de 2 mil 405 kilómetros cuadrados, representando el 4.48 % del total de la superficie de la entidad.

De sus recursos naturales, destaca el río Mocorito o Évora, que nace en la Sierra Madre Occidente, muy cercano al poblado El Terrero, su cauce cruza los municipios de Salvador Alvarado y Angostura, recorriendo 180 kilómetros hasta desembocar en el golfo de California a través del estero de Altamira. En su topografía montañosa, sobresalen las sierras de Los Parra, Baragua, Surutato, Capirato y Miraflores y algunas partes planas al margen

del río Mocorito y al sur de Pericos y el clima oscila entre 12 y 26 grados centígrados en promedio anual.

Su población lo posiciona en el décimo segundo, respecto al total de municipios de la entidad; con una densidad demográfica municipal de 14.4 habitantes por kilómetro cuadrado; su participación estatal es de 1.3%; está compuesta por 19 mil 103 mujeres y 20 mil 575 hombres, residentes en en la cabecera Central y en las sindicaturas de Cerro Agudo, Melchor Ocampo, Pericos, Rosa Morada, San Benito y El Valle.

La economía de Mocorito como la mayoría de los municipios de Sinaloa, observa una transformación en su estructura productiva. De estar soportada básicamente en actividades primarias ha pasado a sustentarse en actividades de los servicios. En el municipio se tiene 826 unidades económicas, de las cuales, el 92.1 % son microempresas; 7.2 %, son pequeñas y 0.7 %, medianas.

La agricultura que predomina es el cultivo de temporal, especialmente en el norte del municipio. Solamente en el valle de Pericos se desarrolla una agricultura altamente tecnificada.

La ganadería es extensiva. En 2020, registra un hato de ganado en pie de 90 mil 786 entre ganado bovino, porcinos, ovinos y caprinos, con lo que se ofertaron 85 mil toneladas de carne y 3 millones de litros de leche. La avicultura contribuyó con una producción de 32 mil toneladas de carne en canal.

En la cabecera municipal y Pericos, se han instalado pequeños centros comerciales, plazas y cadenas comerciales. En paralelo, coexiste un comercio informal, dedicado al ambulante y comercio semifijo. Constancia de ello, es que en 2021 operaban en el municipio 300 unidades, 93 % consideradas como comercio al por menor y 7 % al por mayor.

En relación con el turismo, Mocorito, cabecera municipal, también conocida como la “Atenas de Sinaloa”, recibió en 2015 la categoría de Pueblo Mágico. Destaca por la belleza arquitectónica de sus edificios coloniales; es un lugar con una magia especial que conecta al visitante con nuestras raíces y costumbres, entre las que sobresale el juego de la Ulama. También es reconocido por su gastronomía, música norteña y de banda, así como por sus tradicionales festividades tanto del Pueblo Mágico como de sus comunidades.

La infraestructura del municipio está constituida por carreteras y caminos que conectan a la carretera México 15; aeródromos, sistema de telecomunicaciones; servicios de salud y asistencia social, el sistema educativo contemplando la infraestructura. Se brinda una exposición detallada de las características de la vivienda y urbanización, mostrando sus

condiciones donde habitan, materiales de construcción, disponibilidad de servicios de agua, energía eléctrica, drenaje, así como de sus bienes y TICs.

Los índices de pobreza y marginación de Mocorito dan muestra de recuperación. Resultados que son posibles al proceso de despoblación y a la insuficiente capacidad de generación de empleos, lo que deriva en la migración a otros municipios de Sinaloa y entidades de México.

Por lo que respecta a la administración pública municipal, instalada en la cabecera municipal, ésta cuenta con patrimonio económico, autonomía política y administrativa de las finanzas con relación a los ingresos y egresos, y se conduce a través de reglamentos.

Como apartado final, se presenta una serie de reflexiones, a manera de observaciones y conclusiones. Se ofrecen planteamientos que pueden abonar al desarrollo económico y social del municipio Mocorito. Así mismo, se incluye un anexo que da cuenta del pasar de los presidentes municipales y estadísticas detalladas de las unidades económicas.

Finalmente, el documento contiene información, que permite otorgar al lector una visión clara y descriptiva de la situación socioeconómica del municipio, procurando que sea una fuente de acceso fácil de información para su análisis, derivada de las variables incluidas a lo largo del libro.



Imagen: Artesana, Sindicatura de El Valle de Leyva Solano, Mocorito, Sinaloa.
Técnica: Acuarela.
Autora: Félix Omar Mercado Gómez.
Carrera: Diseño Gráfico y Artes Visuales, Universidad Autónoma de Occidente,
Unidad Regional Culiacán.

ESCUDO






El Escudo Oficial de la Villa de Mocolito fue diseñado por Miguel Ángel Velázquez Tracy; fue aprobado el 20 de agosto de 1964 por el Ayuntamiento presidido por el ingeniero Luis Verdugo Leal, en ocasión de los festejos conmemorativos del 370 aniversario de la fundación de Mocolito.



El autor del escudo le da forma oval:

[...] tronchado en banda y acuartelado, con bordura, imitando piedra en honor del origen indígena, en desconocimiento del metal y con huellas de pies orientadas de noroeste y sureste en mayor número y de sureste a noroeste en número menor, significando el peregrinar Nahoá que dió población a Sinaloa, y a Mocolito en particular. (Vidales y Salazar, 2017; Inafed, 2018)

Tabla 1. Desglose y significado del escudo de Mocorito

Figura	Descripción
	<p>En el primer cuartel del escudo, se aprecia fondo sable, significando la oscuridad de la prehistoria, iluminada por el peregrinar Nahoá. Sobre el fondo, una calavera simbolizando el nombre de Mocorito, que en lengua Cahita significa “lugar de muertos”, refiriéndose a la matanza de indígenas perpetrada en 1531 por Francisco Vázquez Coronado. Sobre la calavera, que ocupa todo el cuartel, una lanza de caballería española y, envuelta en ella, el lábaro de los reyes conquistadores, formada con bandas rojas y amarillas del pendón del Reino de Aragón y el pendón morado de Castilla.</p>
	<p>En el segundo cuartel, esmaltado en púrpura para significar la aurora de la historia de Mocorito. Sobre este fondo, y en naranja, un perfil de una edificación de defensa de la época, que significa la ciudad de San Miguel de Culiacán. Al sur de otra figura en azul, formada por dos fuertes brazos que significan la conjunción de los ríos Humaya y Tamazula. De estas figuras emerge una banda de color naranja que pasa sobre una delgada, en azul, las cuales significan el camino que sale de Culiacán, pasa sobre el río Mocorito (ya entonces conocido por Évora), hasta llegar al río Petatlán, representando la Villa de San Felipe y Santiago, significado a su vez por una figura en azul y a orillas un perfil naranja que representa la iglesia de la Concepción de San Juan Bautista de Sinaloa; siendo este cuartel la suma de los símbolos que representan la época en que Mocorito no es sino tierra de paso para los conquistadores que van hacia el norte, señalado en el escudo por la flecha cartográfica estilizada orientada hacia la estrella polar trazada en plata.</p>
	<p>En el tercer cuartel, fondo plata, se aprecia una ermita de trazo indígena, con la fecha 1594, significando la fundación de la misión de Mocorito.</p>
	<p>En el cuarto cuartel, fondo de oro, que simboliza el cenit de la historia colonial, la iglesia actual, la reliquia histórica más antigua, y sobre ella una gota de color naranja que proviene de un cerro representando la explotación del oro.</p>
	<p>Fuera de la bordura, una mano morena de la que brota un manto flamígero, que simboliza los grandes movimientos patrios. La mano tiene como base un libro abierto, con dos fechas, referidas a las Constituciones de 1857 y 1917. Sobre el todo, un águila explayada en bronce significa la patria, la cual sostiene entre sus garras un pendón con las palabras “Estado de Sinaloa”, formado con el suelo de la Antigua Galicia.</p>

Fuente: H. Ayuntamiento de Mocorito (2022); Gobierno del Estado de Sinaloa (1990); Inafed (2018); Vidales y Salazar (2017).

UBICACIÓN GEOGRÁFICA

El municipio de Mocorito colinda al norte con los municipios de Sinaloa y Badiraguato; al sur, con Navolato, Culiacán y Angostura; al este, con Culiacán y Badiraguato y, al oeste, con Salvador Alvarado, Sinaloa y Angostura (Inegi, 2010b).

Ubicado en la llamada región del Évora, al noroeste de la entidad, está limitado entre los paralelos $24^{\circ} 54'$ y $25^{\circ} 49'$ de latitud norte; los meridianos $107^{\circ} 30'$ y $108^{\circ} 03'$ de longitud oeste; altitud entre 100 y 2 mil 200 metros. Su extensión territorial es de 2 mil 405 kilómetros cuadrados, representando el 4.48 % del total de la superficie de la entidad y el 0.13 % del país (Inegi, 2010b).

Ilustración 1. Ubicación geográfica del municipio de Mocerito



Fuente: Inegi, 2009; H. Ayuntamiento de Mocerito, 2022.

RECURSOS NATURALES

Hidrología

El acuífero Río Mocorito o Évora, nace en las estribaciones de la Sierra Madre Occidental, en la llamada Sierra de Parras. Tiene su origen, 7 kilómetros (km) al noroeste del poblado El Terrero, en el cerro San Pedro; recorre 180 km hasta su desembocadura y su cuenca tiene una superficie de 7,147 km². Se localiza en la porción centro-occidental del Estado de Sinaloa, entre los paralelos 24°51' a 25°45' de latitud norte y los meridianos 107°38' a 108°23'; geopolíticamente, el área que cubre el acuífero comprende, prácticamente, en su totalidad los municipios de Mocorito, Salvador Alvarado y Angostura. Su curso es de noreste a suroeste y franquea, entre otros más, los poblados de San Benito, La Misión, Mocorito, Guamúchil, Angostura y El Playón, hasta desembocar finalmente en el Golfo de California a través del Estero de Altamira (Conagua, 2020).

El acuífero recibe aportaciones, entre otras, de los arroyos de La Ciénega, Palmar de Los Leal, El Valle, La Huerta, Comanito y Capirato; sus aportaciones convergen a la Presa Eustaquio Buelna, situada en el municipio de Salvador Alvarado (Secretaría de Gobernación, 2015). Otras corrientes importantes son los arroyos de Pericos y Rancho Viejo, ubicados al sur del municipio, donde también se tiene un cuerpo de agua perenne conocido como Dique Mariquita (Inegi, 2009).

Tabla 2. Hidrografía de Mocorito

Característica	Hidrografía
Región hidrológica	Sinaloa (100 %)
Cuenca	R. Mocorito (92.1 %), R. Sinaloa (5.8 %), R. Culiacán (2.1 %)
Subcuenca	R. Mocorito (49.6 %), R. Pericos (34.2 %), B. Santa María (8.3 %), R. Sinaloa (5.8 %), R. Badiraguato (1.9 %), R. Culiacán (0.1 %), R. Humaya-P. Adolfo López Mateos (0.06 %).
Corrientes de agua	
Perennes	El Montoso, El Potrero, Évora, Las Trojes, Palmarito, San Juan, Surutato.
Intermitentes	Tatarigua, Seco, Rancho Viejo, Potrerillos, Piedras Blancas, Pericos, Los Sauces, Los Sabinos, Los Pocitos, Los Pilares, Los Chinos, Los Bonetes, La Pionillas, La Palma, La Higuera, La Campana, La Caña, Higuerita, Grande, El Zapote, El Tuliman, El Sifón,
Canales	El Salado, El Rincón, El Potrerillo, El Popullo, El Platano, El Platanar, El Palmar, El Nacimiento, El Mezquite, El Limoncito, El Limón, El Guayabo, El Guamuchil, El Cobre, El Carrizo, El Cajón de los Amoles, El Arenoso, A. de la Vainilla, Chapotal, Capirato, Canutillos, Barranca Palos Colo- rados y Baboria.
Cuerpos de agua	Humaya, Lateral Número 46, Lateral Número 48, Mariquita, Palmitas, Principal Humaya, Reforma.
	Dique Mariquita (0.17 %)

Fuente: elaboración propia, con datos de Inegi (2009).

Fisiografía

Aunque presenta algunas partes planas, como en los márgenes del río Mocorito y al sur de la sindicatura de Pericos, en su generalidad, su topografía es montañosa. Los principales sistemas orográficos son las sierras de Los Parra, Buragua, Surutato, Capirato y Miraflores (Gobierno del Estado de Sinaloa, 1990).

Tabla 3. Cadenas montañosas de Mocorito

Fisiografía	Sierra	Porcentaje
Provincia	Sierra Madre Occidental	56.4
	Llanura Costera del Pacífico	43.6
Subprovincia	Pie de La Sierra	51.6
	Llanura Costera y Deltas de Sonora y Sinaloa	43.6
	Gran Meseta y Cañadas Duranguenses	4.8
Sistema de topoformas	Sierra baja con lomerío	41.3
	Llanura costera	32.7
	Llanura costera con lomerío de piso rocoso o cementado	10.9
	Sierra baja	8.2
	Sierra alta con cañones	4.8
	Sierra alta	2.1

Fuente: elaboración propia con datos de Inegi (2009).

En su geología, predominan rocas sedimentarias, pertenecientes al cenozoico de la era terciaria y cuaternaria.

Tabla 4. Geología y edafología

Geología		Porcentaje
Periodo	Terciario	37.7
	Cuaternario	29.3
	Neógeno	18.8
	Cretácico	13.1
	Paleógeno	0.9
	No aplicable	0.2
Roca	Ígnea extrusiva:	
	<i>Toba ácida</i>	19.7
	<i>Riolita-toba ácida</i>	13.8
	<i>Andesita</i>	6.9
	<i>Toba ácida-brecha volcánica ácida</i>	4.2
	<i>Basalto</i>	3.2
	<i>Toba intermedia-brecha volcánica intermedia</i>	0.4
	Ígnea intrusiva:	
	<i>Granodiorita</i>	6.5
	<i>Sedimentaria: arenisca-conglomerado</i>	15.0
	<i>Conglomerado</i>	1.6
	<i>Caliza</i>	0.1
	Suelo:	
	Aluvial	28.3
Palustre	0.04	
No aplicable	0.17	

Fuente: elaboración propia con datos de Inegi (2009).

Clima

En el municipio se presentan dos tipos de climas: uno, templado-cálido, lluvioso de sabana con temporada de sequía bien marcada; otro, templado-frío, característico de la serranía. Semiseco muy cálido y cálido (60.7%), cálido subhúmedo con lluvias en verano de menor humedad (32.5%), seco muy cálido y cálido (3.7%), semicálido subhúmedo con lluvias en verano de humedad media (1.3%), cálido subhúmedo con lluvias en verano de humedad media (0.9%), templado subhúmedo con lluvias en verano de mayor humedad (0.7%) y semicálido subhúmedo con lluvias en verano de menor humedad (0.1%) (tabla 5). El rango de temperatura oscila entre 12 y 26 grados centígrados, promedio anual; la precipitación, fluctúa entre 400 y mil 100 mm (Inegi, 2010b).

Tabla 5. Clima predominante por tipo

Tipo	Porcentaje de la superficie
Semiseco muy cálido y cálido	60.7
Cálido subhúmedo con lluvias en verano de menor humedad	32.6
Seco muy cálido y cálido	3.7
Semicálido subhúmedo con lluvias en verano de humedad media	1.3
Cálido subhúmedo con lluvias en verano de humedad media	0.9
Templado subhúmedo con lluvias en verano de mayor humedad	0.7
Semicálido subhúmedo con lluvias en verano de menor humedad	0.1

Fuente: elaboración propia con datos de Inegi (2010b).



Imagen: Mocolito, Mocolito, Sinaloa.
Técnica: Acuarela.
Autora: Rosalba Guadalupe López Cabrera.
Carrera: Diseño Gráfico y Artes Visuales, Universidad
Autónoma de Occidente, Unidad Regional Culiacán.

DEMOGRAFÍA

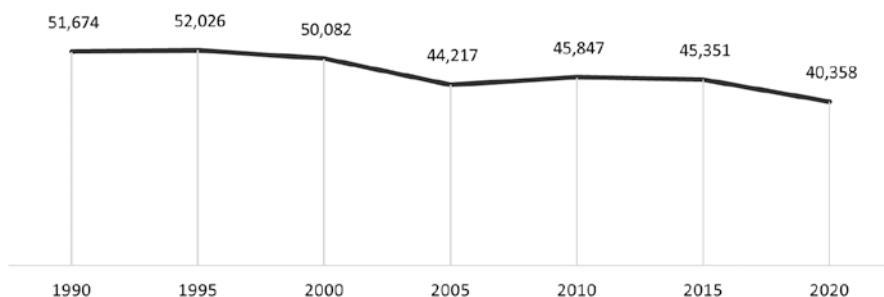
Población

El municipio está conformado por 401 localidades (Inegi, 2010a); las más importantes son: Mocorito (cabecera municipal), Pericos, Cerro Agudo, El Valle de Leyva Solano, Melchor Ocampo, Rosa Morada y San Benito; cuenta con seis sindicaturas, ubicadas en las últimas de las localidades antes mencionadas. Solo dos de ellas, Mocorito y Pericos, son consideradas como urbanas.

En las últimas décadas, especialmente a partir de fines del siglo pasado, la dinámica poblacional del municipio registra una tendencia decreciente. La despoblación es significativa. Después de alcanzar un máximo histórico de 52 mil 026 habitantes en 1995, la población ha disminuido paulatinamente hasta alcanzar un total de 40 mil 358 en 2020. En los últimos 25 años, la población ha decrecido en 11 mil 668 habitantes, representando un desplome de 29 por ciento (gráfica 1).

En la última década del siglo previo, la población descendió a una tasa promedio anual de 0.35 %; disminuyó de 51 mil 674 habitantes en 1990, a 50 mil 082 en 2020. La tasa aumentó a 0.98 % en 2010, cuando la población decrece a 45 mil 847 habitantes y, luego, todavía más, a 1.05 %, en 2020, año en el que la población registra una nueva contracción, hasta llegar a 40 mil 358 (gráfica 1).

Gráfica 1. Comportamiento de la población del municipio de Mocorito, 1990-2020

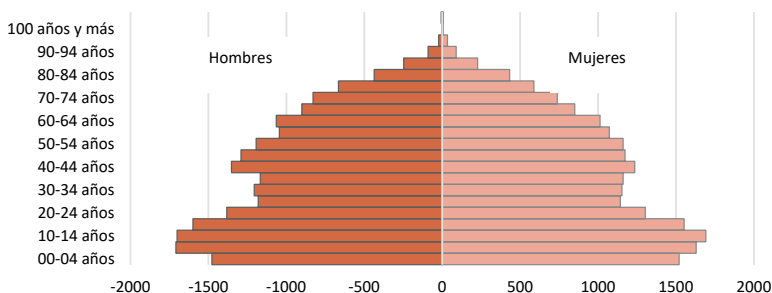


Fuente: elaboración propia con datos de INEGI, Censos y conteos de población y vivienda, 1990-2020.

En 2020, la densidad demográfica municipal es de 14.4 habitantes por kilómetro cuadrado; su participación estatal disminuye de 1.7 % en 2005 a 1.3 % en 2020, ubicando al municipio en el lugar décimo segundo, respecto al total de los municipios de la entidad.

La población total está compuesta por 19 mil 103 mujeres (49 %) y 20 mil 575 hombres (51 %) (gráfica 2). De ambos sexos, el 60.6 % son habitantes en edad activa (15-64 años); 24.1 %, población dependiente infantil (0-14 años) y 15.3 %, dependiente en vejez, comprendida de 65 o más años (Inegi, 2020).

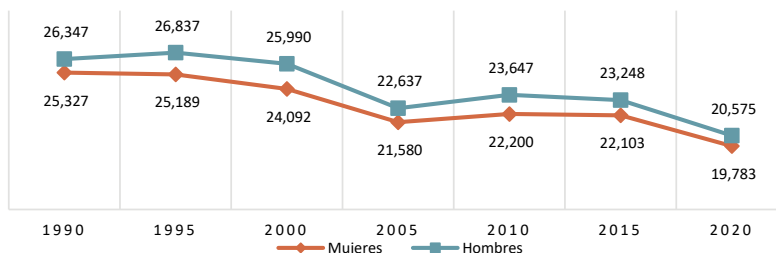
Gráfica 2. Comportamiento de la población según sexo del municipio de Mocorito, 1990-2020



Fuente: elaboración propia con datos de Inegi, Censos y conteos de población y vivienda, 1990-2020.

Del total de localidades registradas en el municipio 268 registran menos de 2 mil 500 habitantes (INEGI, 2020); en ellas, radica el 69.8 % de la población. En Mocorito, cabecera municipal, y en Pericos habitan 12 mil 170 habitantes, que representa el 30.2 % de la población total del municipio.

Gráfica 3. Pirámide de población según sexo del municipio de Mocorito, 2020



Fuente: elaboración propia con datos de Inegi, Censo de población y vivienda (2020).

Contrariamente a la tendencia de concentración poblacional urbana, en los últimos 25 años han surgido en el municipio más localidades no urbanas. De un total de 251 en 1990 se incrementó a 270 en 2020, significando un aumento de 7.6 por ciento.

Es conveniente destacar, de acuerdo con cifras del Censo de Población y Vivienda 2020, que en el municipio se registra un total de 14 personas que hablan una lengua indígena; 8, zapoteco y 6, huasteco. Las localidades donde estas residen son: Mocorito, Pericos, Ejido Calomato (Calomatillo), Capirato, Caimanero y Estación Retes. Asimismo, existe una relación de 104 hombres por cada 100 mujeres (Inegi, 2020).

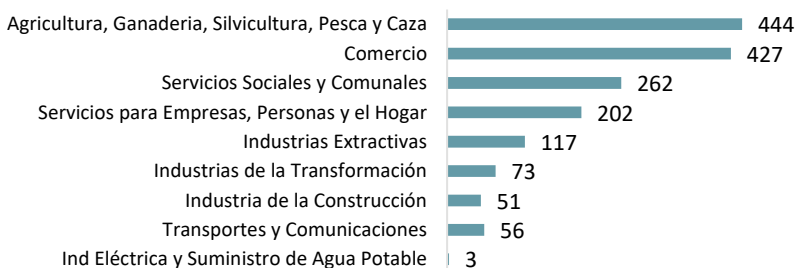
Empleo

De acuerdo con los resultados del Censo de Población y Vivienda 2020 en el municipio se registró una población económicamente activa (PEA) de 17 mil 736 personas; de las cuales, un 98.6 % (17,494) se encuentra ocupada y el 1.4 % (242) está desocupada. Del total de población ocupada, el 68.4 % son hombres y 31.6 % mujeres (Inegi, 2020).

La población económicamente inactiva (PEI), representa el 36.5 % (14,749) de la población del municipio. Se integra por personas dedicadas a quehaceres del hogar, estudiantes, personas con alguna limitación física o mental que les impide trabajar, pensionados y jubilados y otras actividades no económicas.

De acuerdo con las cifras del Instituto Mexicano del Seguro Social (IMSS), el promedio anual de asegurados permanentes en 2021 fue de 1,633 trabajadores. La estructura de asegurados por división de actividad económica, en ese año, es la siguiente: 22.1 % (444), laboran en la agricultura, ganadería, silvicultura y pesca; 21.2 % (427), en el comercio; 13.0 % (262), en servicios sociales y comunales, y 10.0 % (202), en los servicios para empresas, personas y el hogar principalmente (gráfica 4).

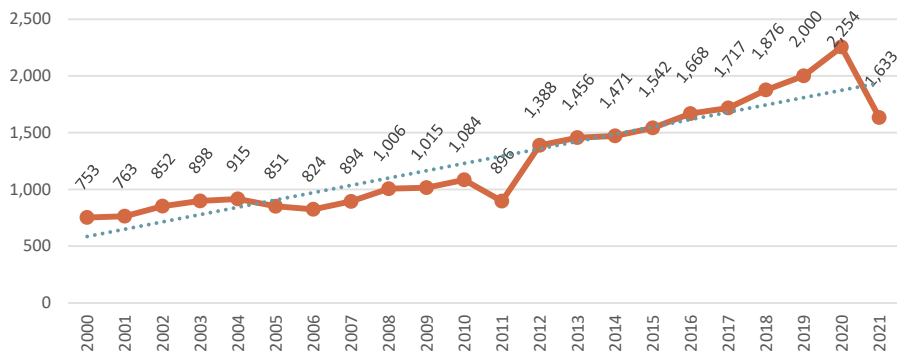
Gráfica 4. Trabajadores Asegurados en el IMSS por división de actividad económica (Promedio anual 2021)



Fuente: IMSS (2021).

En el periodo 2001-2021, la generación de empleo formal observa una tendencia positiva; la tasa de crecimiento promedio anual es de 3.9 % (gráfica 5).

Gráfica 5. Trabajadores Asegurados en el IMSS, 2000-2021 (promedio anual)



Fuente: IMSS (2021).

El incremento corresponde, principalmente, a los registrados en el comercio, la industria de la construcción y los servicios sociales y comunales. Sin embargo, al examinar el comportamiento del empleo en el lapso 2019-2021 se observa una reducción del 18.3 %, derivado de los efectos de la pandemia SARS-CoV-2. Un año antes, entre 2018 y 2019, se observó un incremento de 6.6 % (IMSS, 2021).

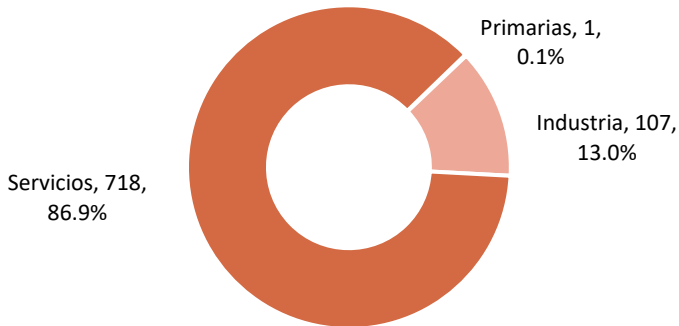


Imagen: Trapiche de caña, Sindicatura de El Valle de Leyva Solano,
Mocorito, Sinaloa.
Técnica: Acuarela.
Autora: Darianne Gabriela García Cruz.
Carrera: Diseño Gráfico y Artes Visuales, Universidad Autónoma
de Occidente, Unidad Regional Culiacán.

ECONOMÍA

En los últimos años, Mocorito, así como la mayoría de los municipios de la entidad, observa una transformación en su estructura económica. De estar soportada básicamente en las actividades primarias ha pasado a sustentarse en los servicios (León, 2020). De acuerdo a información de Inegi (2021b), el municipio registra 826 unidades económicas, de estas, 718 son empresas relacionadas con el sector servicios, 107 a la industria y una a actividades primarias (gráfica 6).

Gráfica 6. Unidades económicas por sector, 2021



Fuente: Inegi (2021b).

Las empresas, principalmente de naturaleza familiar, al clasificarse por su tamaño (tabla 6), se concentran en micros y pequeñas (99.23 %); únicamente, el 0.7 % se cataloga como medianas (Inegi, 2021b).

Tabla 6. Unidades económicas por sector y tamaño, 2021

Tamaño	Sector económico			Total
	Primario	Industrial	Servicios	
Micro	0	103	658	92.1 %
Pequeñas	1	3	55	7.2 %
Mediana	0	1	5	0.7 %
Total	1	107	718	100.0 %

Fuente: Inegi (2021b).

El 92.1 % de las unidades económicas del municipio son microempresas; 7.2 %, son pequeñas y 0.7 %, medianas. De ellas, el 86.9 % pertenece a empresas del sector servicios; 13.0 %, al industrial y 0.1 %, al primario. El tamaño de las empresas se clasifica tomando con referencia el número de empleados por unidades económicas (León, 2020).

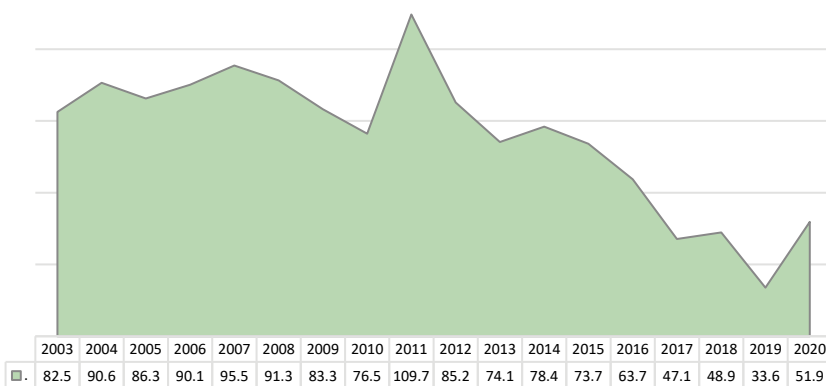
Al clasificar las unidades económicas por localidad, el 54.4 % se concentra en la cabecera municipal y 41.9 % en la sindicatura de Pericos; ambas suman el 96.2 % de las empresas instaladas en el municipio. El restante 4.8 %, se distribuye, principalmente, en Melchor Ocampo, Potrero de los Sánchez, Caimanero, Recoveco, Perico Petrolero.

Agricultura

En el municipio predomina el cultivo de temporal, sin embargo, al sur, en el valle de Pericos se desarrolla una agricultura altamente tecnificada.

De acuerdo con información del Servicio de Información Agroalimentaria y Pesquera (SIAP, 2020), la superficie sembrada al cierre de 2020 fue de 51 mil 861.31 hectáreas (gráfica 7), situando al municipio en el séptimo lugar estatal.

Gráfica 7. Superficie agrícola sembrada, 2003-2020 (miles de hectáreas)

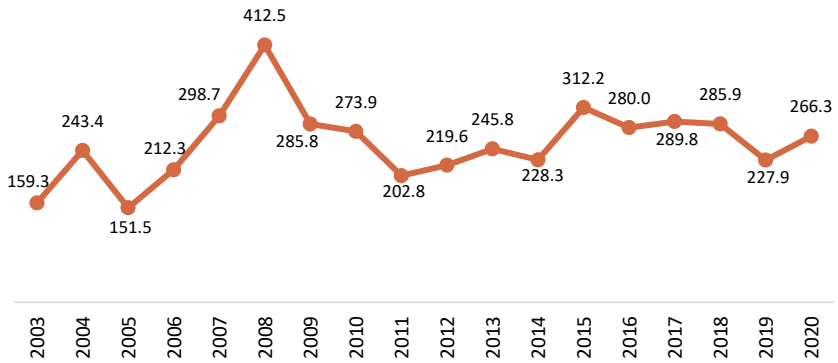


Fuente: SIAP (2020).

Entre los principales productos, destacan los siguiente: maíz (41.1 %), garbanzo (19.3 %), sorgo grano (13.8 %), cártamo (13.1 %), frijol (6.6 %) y ajonjolí (4.1 %). Además de otros, como naranja, cebolla, tomate rojo, chile verde y el famoso cacahuete, producido en Cerro Agudo.

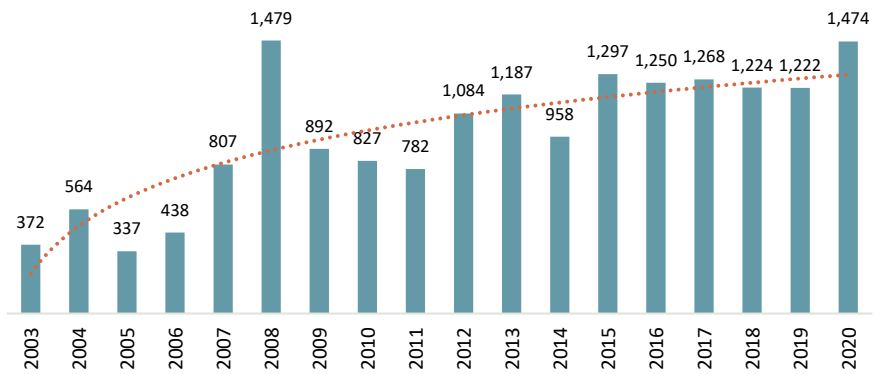
En 2020, el municipio aportó aproximadamente el 2.4 % del valor de la producción total de la entidad, con 4.9 % de la superficie sembrada y 5.0 % de la superficie cosechada (gráficas 8 y 9).

Gráfica 8. Volumen de producción agrícola, 2003-2020 (miles de toneladas)



Fuente: SIAP (2020).

Gráfica 9. Volumen de producción agrícola, 2003-2020 (millones de pesos)



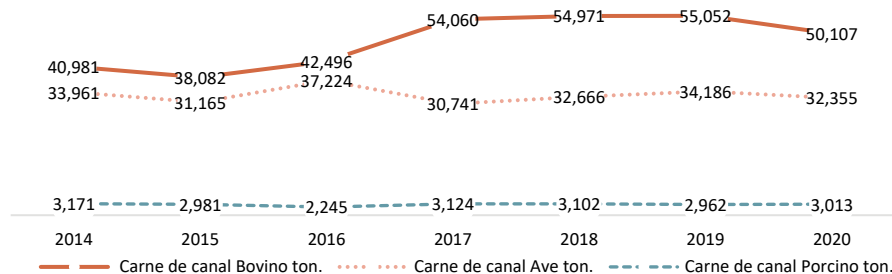
Fuente: SIAP (2020).

Ganadería

La ganadería es extensiva. En 2020, se contaba con un hato de ganado en pie de 90 mil 786, de los cuales, 86 mil 849 son bovinos y 3 mil 810 porcinos, además de contar con ovinos y caprinos; representaba el 40.8 % del total estatal. Con este inventario, se ofertaron 85 mil 540 toneladas de carne en canal y 3 millones 264 mil litros de leche.

Por su parte, el valor total de la producción pecuaria, en ese mismo año, fue de 4 mil 658 millones de pesos. La avicultura, con una existencia de 41 mil 610.1 aves de corral, contribuyó con una producción de 32 mil 335 toneladas de carne de canal y un valor de mil 177 millones de pesos (25.7 %); segunda, después del valor generado por los bovinos, de 3 mil 268.7 millones de pesos (71.3 %).

Gráfica 10. Volumen de producción pecuaria por producto, 2014-2020



Fuente: SIAP (2021).

En el periodo 2006-2020, el municipio registró una tasa de crecimiento promedio anual de 22.6 %, en producción de carne de canal de bovino; 12.9 %, en porcino y 9.6 % en carne de ave. Por el contrario, la producción de carne de canal ovino mostró una caída del 8.6 %, mientras la de caprino una de 9 % (SIAP, 2021).

Industria

En 2021, el sector industrial agrupaba a 108 unidades económicas. El 94.4 % de ellas, estaban clasificadas en la industria manufacturera; 2.8 %, en captación, tratamiento y suministro de agua; 1.9 %, en minería y, 0.9 % en generación, transmisión, distribución y comercialización de energía eléctrica (tabla 7).

Tabla 7. Unidades industriales, 2021

Clasificación	Unidades
Total	108
Minería	2
Industria Manufacturera	102
Captación, tratamiento y suministro de agua	3
Generación, transmisión y comercialización de energía eléctrica	1

Fuente: Inegi (2021b).

Entre las unidades mineras, destacan la Compañía Minera Pangea SA de CV, que extrae oro, y Cribas Aguirre, dedicada a la extracción de arena y grava, materiales destinados para la construcción.

Del total de las unidades clasificadas en la industria manufacturera (102), el 34.3 % se dedica a elaboración de productos de panadería y tortillas; 14.7 %, a fabricación de estructuras metálicas y productos de herrería; 10.8 %, a producción de bebidas; 6.9 %, a confección de prendas de vestir; 6.9 %, a elaboración de productos lácteos; 4.9 %, a la matanza, empaçado y procesamiento de carne de ganado y aves y otros animales comestibles y, 3.9 % a elaboración de azúcares, chocolates, dulces y similares.

En menor medida, destacan las unidades dispuestas a la fabricación de fertilizantes, pesticidas y otros agroquímicos, fabricación de otros productos de madera, conservación de frutas, verduras, guisos y otros alimentos preparados, la fabricación de muebles, excepto de oficina y estantería, entre otras industrias.

Entre las empresas que generan de 6 a 10 empleos, sobresalen en purificación y embotellado de agua: Agua Purificada Bio Water y Purificadora Agua Azul; en panificación tradicional, La Mestizota, Mestizas Periqueñas Doña Monchi y Mesztizas Doña Eva.

La captación, tratamiento y suministro de agua es responsabilidad del gobierno municipal a través de la Junta Municipal de Agua Potable y Alcantarillado de Mocorito. La generación, transmisión, distribución y comercialización de energía eléctrica es actividad exclusiva de la Comisión Federal de Electricidad, como suministradora de servicios básicos.

Comercio

Mocorito como el resto de los municipios de Sinaloa, ha diversificado, gradualmente, su estructura productiva hacia los servicios. En la cabecera municipal y Pericos, se han instalado pequeños centros comerciales, plazas y cadenas comerciales. En paralelo, coexiste un comercio informal, dedicado al ambulante y comercio semifijo que, para muchos, resulta ser una solución parcial a sus necesidades ante la falta de empleo formal (Maradiaga, 1996, p. 35).

En el pasado, el comercio en materia de servicios especializados de la cabecera municipal y localidades aledañas dependía, en gran medida, de la oferta establecida en la ciudad de Guamúchil.

En 1995, se tenía el registro de 239 establecimientos comerciales, con ventas al por menor, de los cuales, un 67.7 % se dedicaba a la compraventa de productos alimenticios, bebidas y tabaco (Maradiaga, 1996, p. 284).

Gráfica II. Porcentaje de establecimientos dedicados comercio, según su clasificación, 2021



Fuente: Inegi (2021b).

En 2021, operaban en el municipio 300 unidades dedicadas al comercio (gráfica II). El 93 % (279), están consideradas como comercio al por menor, de las cuales, el 39.1 % corresponde a tiendas dedicadas a la venta de abarrotes

y alimentos; 12.5 %, bebidas, hielo y tabaco; 7.2 %, ropa, bisutería y accesorios de vestir; 6.1 %, artículos de papelería, libros, revistas y periódicos; 5.4 %, artículos de ferretería, tlapalería y vidrios; 5.4 %, artículos para el cuidado de la salud; 5 %, comercio al por menor en tiendas de autoservicio, y 4.3 %, a la venta combustibles, aceites y grasas lubricantes, entre otros.

En el comercio al por menor, operan 256 unidades que emplean hasta 5 personas; 13, de 6 a 10; 8, de 11 a 10; una, de 31 a 50 y una de 51 a 100 empleados (tabla 8).

Tabla 8. Unidades de comercio al por menor, según el número de empleados, 2021

Número de empleados	Cantidad	Porcentaje
Total	279	100.0 %
0 a 5 personas	256	91.8 %
6 a 10 personas	13	4.7 %
11 a 30 personas	8	2.9 %
31 a 50 personas	1	0.4 %
51 a 100 personas	1	0.4 %

Fuente: Inegi (2021b).

De acuerdo a la clasificación del Inegi (2021b), del total de las unidades de comercio al por menor, 134 se ubican en la cabecera municipal, 127 en Pericos y 4 en Melchor Ocampo. En estas localidades, se encuentra un mercado municipal, 2 tiendas express de la cadena Ley, 7 Oxxos, una Tienda Coppel, 2 Farmacias Similares, una Farmacia Farmacon, una tienda comunitaria de Diconsa y 71 tiendas de abarrotes.

En Recoveco y Santa Cruz, en cada una de ellas, se tienen solo 2 unidades económicas; en el resto de las localidades del municipio se reporta solo un negocio. Es conveniente destacar el predominio del comercio tradicional, mismo que cumple con la función de satisfacer necesidades propias de consumo de la población.

Respecto a los establecimientos de comercio al por mayor, 9 se ubican en la Sindicatura de Pericos; 7 en la cabecera municipal; 3 en Caimanero y 2 en Potrero de los Sánchez (Estación Techa). Destacan por su tamaño Mapco Materiales, Bodega JOVA Potrero de los Sánchez, Bodega Caimanero, Agromosa, Agroinsumos Chinitos, Forrajes Pericos y Bodega Estación Techa.

Otros servicios comerciales

En el municipio, existen empresas clasificadas como otros servicios, excepto actividades gubernamentales. Destaca, con un 42.9 %, las dedicadas a la reparación y mantenimiento de automóviles y camiones; el 24.8 %, corresponde a salones y clínicas de belleza, baños públicos y boleras; 10.5 %, a reparación de y mantenimiento de artículos para el hogar y personales; 9.8 %, a asociaciones y organizaciones religiosas, políticas y civiles; y 5.3 %, a reparación y mantenimiento de maquinaria y equipo agropecuario, industrial, comercial y de servicios (tabla 9).

Tabla 9. Clasificación de otros servicios comerciales, 2021

Servicios	Cantidad	Porcentaje
Total	133	100.0 %
Reparación y mantenimiento de automóviles y camiones	57	42.9 %
Salones y clínicas de belleza, baños públicos y boleras	33	24.8 %
Reparación y mantenimiento de artículos para el hogar y personales	14	10.5 %
Asociaciones y organizaciones religiosas, políticas y civiles	13	9.8 %
Reparación y mantenimiento de maquinaria y equipo agropecuario, industrial, comercial y de servicios	7	5.3 %
Reparación y mantenimiento de equipo electrónico y de equipo de precisión	4	3.0 %
Asociaciones y organizaciones comerciales, laborales, profesionales y recreativas	2	1.5 %
Servicios funerarios y administración de cementerios	2	1.5 %
Lavanderías y tintorerías	1	0.8 %

Fuente: Inegi (2021b).

En menor proporción (6.8 %), se ubican los negocios dedicados a la reparación y mantenimiento de equipo electrónico y de equipo de precisión; asociaciones y organizaciones comerciales, laborales, profesionales y recreativas; servicios funerarios y administración de cementerios y lavanderías y tintorerías.

Por tamaño de establecimiento, de acuerdo con el número de empleados, 127 (95,5 %), son clasificados como microempresas y, el resto, 6 (4,5 %) en pequeñas, entre estas últimas sobresalen las organizaciones religiosas.

Turismo

Identificado por su arquitectura novohispana, gastronomía y tradición, a mediados de la década de los noventa, la actividad turística era incipiente y se limitaba a la atención del visitante regional. Entre los atractivos destacaban la arquitectura de la cabecera municipal, las aguas termales de La Huerta, Palmarito y San Benito (Maradiaga, 1995). Su gastronomía es un referente regional, estatal y nacional, especialmente por el chilorio y la comida china.

En 2021, se registra un total de 5 establecimientos de hospedaje, que emplean a 55 personas. Uno de ellos, es un hotel de 5 estrellas, en tanto el resto se clasifica sin categoría (Inegi, 2021b). Cuatro se ubican en la cabecera municipal y uno en la sindicatura de Pericos. Entre ellos destacan, Hotel Boutique la Cuartería, Hotel Misión de Mocerito, Hotel Plaza Punto Madero y Hotel Évora.

Tabla 10. Principales establecimientos de servicios de apoyo al turismo, 2021

Servicios	Cantidad
Centros nocturnos, bares, cantinas y similares	2
Compañías y grupos de espectáculos artísticos y culturales	5
Hoteles, moteles y similares	5
Museos, sitios históricos, zoológicos y similares	1
Otros servicios recreativos	4
Parques con instalaciones recreativas y casas de juegos electrónicos	1
Promotores de espectáculos artísticos, culturales, deportivos y similares	3
Servicios de preparación de alimentos y bebidas alcohólicas y no alcohólicas	109

Fuente: Inegi (2021b).

En los establecimientos de preparación y servicios de alimentos y bebidas con categoría turística, es posible disfrutar de la gastronomía en sus famosos “productos hechos en Mocerito”, considerado como uno de los motivos para ser visitado.

El chilorio es un alimento preparado a base de carne de cerdo, chile colorado y especias, ingredientes que le dan el característico sabor típico ya conocido en la región. Así mismo, de manera principalmente artesanal, se prepara carne machaca y chorizo; también, es posible degustar productos elaborados a base de “leche bronca de vaca” como son los llamados jamoncillos, el cual incluye azúcar y esencia de vainilla. También, con harina de maíz y trigo, se preparan coricos, coyotas, bizcoletas, pan de mujer (el cual no lleva huevo), suspiros, empanadas y mestizas (Sectur, 2019).

La infraestructura turística se complementa con proveedores de alimentos inmediatos, cafeterías, fuentes de sodas, neverías y refresquerías, bares y cantinas (Inegi, 2021b).

En la cabecera municipal, situada en el centro histórico, se encuentra la iglesia de la Purísima Concepción, cuyo antecedente se remonta a los jesuitas y terminada en 1594. A un costado del templo, se encuentra la Casa de la Cultura, misma que data por su arquitectura tradicional del siglo XIX. En el sitio, dónde en el pasado se ubicó el antiguo mercado municipal, se sitúa la Plaza de los Tres Grandes, conocida así por los ilustres héroes originarios de Mocorito, Doña Agustina Ramírez, el licenciado Eustaquio Buelna y el general Rafael Buelna Tenorio (Sectur, 2019).

A quienes gustan de la naturaleza, visitar el río Mocorito es una de las paradas obligadas. Ahí se puede disfrutar de la actividad conocida como ecoturismo. En su rívera es posible apreciar avistamiento de aves, armadillos, iguanas, conejos, liebres y aves; además, es posible realizar fotografía de la naturaleza de la región. Otro espacio de disfrute es el llamado paseo por la alameda, en la cabecera municipal, misma que cuenta con andadores, palapas, juegos, canchas para fútbol y voleibol, tirolesa, muro para escalar y un vivero.

Disfrutar de las artes y cultura prehispánica, es otra de las actividades distintivas al visitar Mocorito. Entre las prehispánicas, un deporte que sobresale es la Ulama, misma que se juega en tres modalidades, de antebrazo, de cadera y de mazo (Sectur, 2019).

Su música norteña es conocida por el grupo más representativo de México “Los Tigres del Norte” quienes son originarios de la sindicatura de Rosa Morada, donde la plazuela del lugar lleva su nombre.

Así mismo, la banda sinaloense se escucha normalmente en las diversas celebraciones que se realizan. Destaca la Banda Hermanos Rubio, agrupación fundada por Don José Rubio Quiñónez, que junto con sus hermanos Cruz, Librado e Ismael, forjaron lo que se conoce como la mejor

dinastía, misma que se caracteriza por conservar la música tradicional de viento después de 93 años de su creación (Peralta, 2022).

Mocorito: Pueblo Mágico

En la actualidad, la Secretaría de Turismo del Gobierno de México (Sectur), reconoce la existencia de 132 pueblos mágicos en el país; cuatro de ellos están en Sinaloa: Cosalá, El Fuerte, El Rosario y Mocorito (Sectur, 2019a).

La cabecera municipal, Mocorito, también conocida como la “Atenas de Sinaloa”, recibió en 2015 la categoría de Pueblo Mágico (Sectur, 2019b). Entre los Pueblos Mágicos de la República mexicana, Mocorito destaca por la belleza arquitectónica de sus edificios coloniales. Su atractivo principal es el Templo de la Purísima Concepción construido en 1594, que conserva 14 grabados del siglo XVI, representando las diversas estaciones del viacrucis (Secretaría de Turismo del Estado de Sinaloa, 2019b).

La designación de Pueblo Mágico se otorga a las comunidades que a través del tiempo han mantenido su arquitectura original, tradiciones, historia y cultura. Un Pueblo Mágico se define como un lugar con grandes simbolismos y leyendas, es un poblado que enaltece la identidad nacional en cada uno de sus rincones; además, es un lugar con una magia especial que conecta al visitante con nuestras raíces y costumbres (Sectur, 2019a).

Entre sus principales atractivos destacan: iglesia de la Purísima Concepción; plazuela Miguel Hidalgo; centro histórico; portal de los Peregrinos; Casa de la Cultura; plaza de los Tres Grandes; Museo de Historia Regional; Centro Cultural Dr. José Ley Domínguez; panteón Reforma; Presidencia Municipal; parque Alameda; Museo de los Tigres del Norte; murales en diferentes lugares ubicados en el centro histórico (Sectur, 2019b).

Alrededor del Pueblo Mágico, coexiste un corredor de destinos rurales, entre los que sobresalen: la molienda de El Valle; San Benito, lugar dónde se celebró la histórica carrera de caballos que dio lugar al corrido Los Caballos que Corrieron; la ruta del Cacahuate en Cerro Agudo y la tierra de Los Tigres del Norte, Rosa Morada (H. Ayuntamiento de Mocorito, 2022).

En la cabecera municipal se celebra el tradicional Viernes de Plaza. Este es un evento tipo kermes, que se realiza todos los viernes en la plazuela Miguel Hidalgo, a la cual concurren habitantes de la cabecera municipal, localidades y rancherías cercanas, hay juegos como lotería, venta de artesanías, dulces típicos, nieves, repostería tradicional de Mocorito. También ya es tradicional los Campos de los Girasoles; también, el Festival del Chilorio y la Expo Delicias Al final, es obligada una fotografía del parador turístico

en las letras de Mocerito, ubicadas en la plazuela municipal Miguel Hidalgo (H. Ayuntamiento de Mocerito, 2022).

Entre las festividades tradicionales más importantes del Pueblo Mágico y los destinos rurales próximos, sobresalen: las Fiestas de Carnaval, celebradas al inicio de Cuaresma, en los meses de marzo y abril; la Fiesta de la Purísima Concepción, en las dos primeras semanas de diciembre; La Fiesta en el pueblo San Benito, durante la última semana de mayo, un rincón del municipio donde se quedó para siempre, grabado en el corazón de sus habitantes, la famosa historia del corrido Los caballos que Corrieron, y la Fiesta de Cerro Agudo en octubre cuando se festeja las cosechas del cacahuete (H. Ayuntamiento de Mocerito, 2022).



Imagen: Plazuela de Melchor Ocampo, Sindicatura de Melchor Ocampo,
Mocorito, Sinaloa.
Técnica: Acuarela.
Autora: Sarahí Ramos Arreola.
Carrera: Diseño Gráfico y Artes Visuales, Universidad Autónoma de Occidente,
Unidad Regional Culiacán.

INFRAESTRUCTURA Y DESARROLLO URBANO

Infraestructura

El sistema de caminos está constituido por 733 kilómetros de caminos y superficies de rodamientos; de los cuales, 83 corresponden a la troncal federal de la México 15; 50 son alimentadoras estatales y 600 son de terracería y brechas. En materia de transporte aéreo se tiene un aeródromo usado por aviones fumigadores y pequeñas aeronaves tipo Cessna. Existe una empresa de transporte colectivo foráneo de pasajeros de ruta fija (Inegi, 2021b).

En 2022, el Instituto Federal de Telecomunicaciones (IFT, 2022), registra 2 mil 208 suscriptores de líneas de telefonía fija; 88 %, corresponde a residenciales y 12 % a no residenciales. Se suman a este sistema, 79 localidades con el servicio de telefonía rural (Inegi, 2009).

La cobertura de los servicios de salud y asistencia social (tabla II) es otorgada a un 85.6 % de la población, que es atendida en 38 unidades, de las cuales, 14 son consultorios médicos, 7 consultorios dentales, 4 guarderías y 3 laboratorios médicos y de diagnóstico, entre otros (Inegi, 2021b).

Tabla II. Servicios de salud y de asistencia social, 2021

Establecimientos	Número
Total	38
Centros de atención y cuidado diurno de ancianos y personas con discapacidad	1
Consultorios dentales	7
Consultorios médicos	14

Establecimientos	Número
Guarderías	4
Hospitales generales	2
Laboratorios médicos y de diagnóstico	3
Orfanatos y otras residencias de asistencia social	1
Otros consultorios para el cuidado de la salud	1
Otros servicios de orientación y trabajo social	2
Servicios de alimentación comunitarios	1
Servicios de ambulancias	2

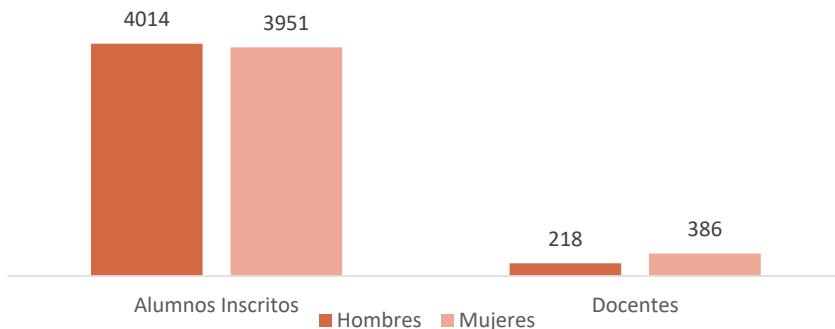
Fuente: Inegi (2021b).

El sistema de salud municipal se complementa con un centro de atención y cuidado diurno de ancianos y personas con discapacidad, un orfanato y otras residencias de asistencia social, dos hospitales generales, una unidad del IMSS, servicios de ambulancias y servicios de alimentación comunitarios.

En materia educativa, la población por nivel de escolaridad se estructura como sigue; 34.3 %, tiene educación básica; 16.8 %, educación media superior; 9.6 %, educación superior y, 7.5 %, sin escolaridad. El grado promedio de escolaridad de la población es de 7; el 7.6 % de la población de 15 años y más es analfabeta (CIEGSIN, 2021).

En el ciclo escolar 2019-2020, se inscribieron 10 mil 93 estudiantes en educación básica y media superior en la modalidad escolarizada; lo cual representa el 25 % de la población total del municipio, quienes son instruidos por 768 profesores (gráfica 12).

Gráfica 12. Alumnos inscritos y personal docente en educación básica y media superior por sexo (ciclo escolar, 2019-2020)



Fuente: INEGI (2021a).

Del total de alumnos inscritos, un mil 554 (15.4 %) son de preescolar; 4 mil 396 (43.6 %) de primaria; 2 mil 16 (20.0 %) de secundaria; mil 178 (11.7 %) de bachillerato y 950 (9.4 %) de bachillerato tecnológico y niveles equivalentes.

Tabla 12. Alumnos inscritos y personal docente en educación básica y media superior (ciclo escolar, 2019-2020)

	Alumnos inscritos	Docentes
Mocorito	10,093	768
Preescolar	1,554	125
Primaria	4,396	255
Secundaria	2,015	224
Bachillerato general	1,178	90
Bachillerato tecnológico y niveles equivalentes	950	74

Fuente: Inegi (2021a).

En el ciclo escolar 2017-2018, en el municipio se registran 193 planteles, con 526 aulas, 9 bibliotecas, 40 laboratorios y 20 talleres (Inegi, 2021a).

Vivienda y urbanización

En 2020, se tenía un total de 16 mil 294 viviendas particulares habitadas, para una población de 40 mil 317 habitantes; el promedio de habitantes por hogar es de 3.

El 71.1 % de las viviendas son particulares y colectivas habitadas e incluye a las viviendas sin información de ocupantes; 20.2 %, son viviendas deshabitadas y 8.7 % de las viviendas particulares son de uso temporal (Inegi, 2020).

De acuerdo con los materiales utilizados en la construcción de pisos en las viviendas particulares habitadas, 95.4 % son de cemento o firme, mosaico, madera u otro requerimiento, y un 4.3 % de tierra. Del total de las viviendas habitadas, el 4.8 % tiene un solo cuarto; 17.9 %, dos habitaciones y, la mayoría, el 77 %, más de 3. El restante, 0.3 % no especificó el número.

En cuanto a disponibilidad de servicios públicos, el 99 % de las viviendas cuenta con energía eléctrica; 95 %, dispone de agua entubada dentro de la vivienda o en el patio o terreno y para su almacenamiento;

64.4 %, posee tinaco; 8.6 %, cuenta con cisterna o aljibe; 90.8 %, taza de baño (excusado o sanitario) y 93.3 %, con drenaje conectado a la red pública; una fosa o tanque sépticos; una tubería que va a dar a una barranca o grieta, río o lago (tabla 10).

Tabla 13. Indicadores de viviendas particulares habitadas, 2020

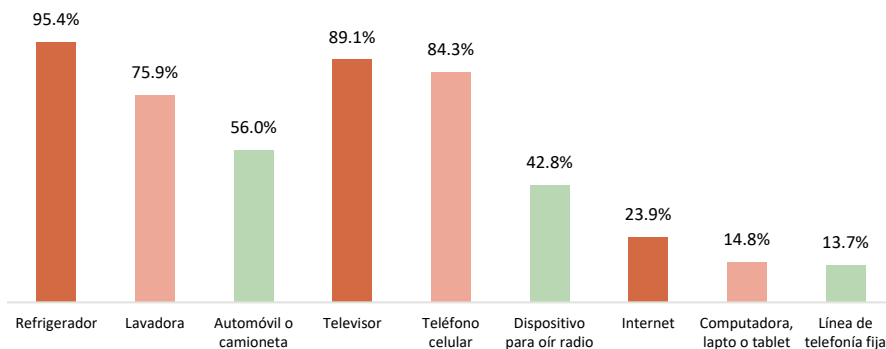
Característica	Número de viviendas	Porcentaje
Viviendas que tienen energía eléctrica	11,470	99.0 %
Viviendas que no tienen energía eléctrica	84	0.7 %
Viviendas que tienen disponibilidad de agua entubada dentro de la vivienda o solo en el patio o terreno	11,011	95.0 %
Viviendas que tienen agua entubada y se abastecen del servicio público de agua	7,843	67.7 %
Viviendas que no tienen disponibilidad de agua entubada	543	4.7 %
Viviendas que tienen tinaco	7,460	64.4 %
Viviendas que tienen cisterna o aljibe	993	8.6 %
Viviendas que tienen taza de baño (excusado o sanitario)	10,524	90.8 %
Viviendas que tienen letrina (pozo u hoyo)	455	3.9 %
Viviendas particulares habitadas que tienen drenaje conectado a la red pública; una fosa o tanque sépticos (biodigestor); una tubería que va a dar a una barranca o grieta, río, lago o mar	10,817	93.3 %
Viviendas particulares habitadas que no tienen drenaje	737	6.4 %

Fuente: elaboración propia con base al Inegi (2020).

Del total de viviendas particulares habitadas, el 0.7 % no tiene energía eléctrica, 4.7 % no dispone de agua entubada y 6.4 % no cuenta con drenaje.

Respecto a las viviendas con bienes, el 95.4 % tiene refrigerador; 89.1 %, televisor; 75.9 %, lavadora y, 56.0 %, automóvil o camioneta (gráfica 13).

Gráfica 13. Viviendas que disponen de bienes y TICs, 2020



Fuente: elaboración propia con base al Inegi (2020).

Las TICs que se encuentran en las viviendas, el 84.3 % cuentan con teléfono celular; 23.9 % pagan internet; señalaron tener computadora, lapto o tablet el 14.8 %.

Tabla 14. Viviendas que disponen de bienes y TICs, 2020

Característica	Número de viviendas	Porcentaje
Viviendas que tienen horno de microondas	4,033	34.8 %
Viviendas que tienen motocicleta o motoneta	3,879	33.5 %
Viviendas que tienen bicicleta que se utilice como medio de transporte	2,825	24.4 %
Viviendas que tienen servicio de televisión de paga (cable o satelital)	7,399	63.9 %
Viviendas que tienen servicio de películas, música o videos de paga por Internet	494	4.3 %
Viviendas que tienen consola de videojuegos	261	2.3 %

Fuente: elaboración propia con base al Inegi (2020).

Del total de viviendas que disponen de bienes, el 63.9 % cuenta con servicio de televisión de paga; 34.8 %, tiene horno de microondas; 33.5 %, posee motocicleta o motoneta, y 24.4. %, de bicicleta utilizada como medio de transporte (tabla 14).



Imagen: Iglesia de Cerro Agudo, Sindicatura de Cerro Agudo,
Mocorito, Sinaloa.
Técnica: Acuarela.
Autora: Sarahí Ramos Arreola.
Carrera: Diseño Gráfico y Artes Visuales, Universidad Autónoma
de Occidente, Unidad Regional Culiacán.

ÍNDICES DE POBREZA Y MARGINACIÓN

Pobreza

El Consejo Nacional de Evaluación de la Política de Desarrollo Social (Coneval, citado en León, 2020) señala que una persona vive en situación de pobreza cuando tiene al menos una carencia social y su ingreso es insuficiente para adquirir los bienes y servicios que requiere para satisfacer sus necesidades alimentarias y no alimentarias.

En el lapso 2010-2020, los indicadores de pobreza del municipio muestran signos de recuperación. La población en pobreza disminuyó de 56.7 % en 2010 a 37.6 % en 2020; también, en igual periodo, la pobreza extrema decreció en 6.6 puntos porcentuales; la pobreza moderada, descendió de 44.7 % a 32.2 % (tabla 14).

Tabla 15. Municipio de Mocorito, porcentaje de población, según indicadores de pobreza, 2010-2020

Municipios	Porcentaje			Población			Carencia promedio		
	2010	2015	2020	2010	2015	2020	2010	2015	2020
Población total	50,532	36,780	42,107						
Pobreza	28,668	18,523	15,853	56.7	50.4	37.6	2.4	2.3	2.3
Pobreza extrema	6,064	3,000	2,293	12.0	8.2	5.4	3.5	3.4	3.3
Pobreza moderada	22,603	15,523	13,560	44.7	42.2	32.2	2.1	2.0	2.1
Vulnerabilidad por carencia social	17,596	14,337	20,270	34.8	39.0	48.1	2.0	1.9	2.0
Vulnerabilidad por ingreso	1,445	1,077	1,349	2.9	2.9	3.2	2.9	2.9	3.2
No pobre y no vulnerable	2,823	2,843	4,636	5.6	7.7	11.0	5.6	7.7	11.0
Carencia por rezago educativo	16,301	9,955	11,459	32.3	27.1	27.2	2.8	2.8	2.6
Carencia por acceso a los servicios de salud	6,232	2,886	3,928	12.3	7.8	9.3	3.2	3.1	2.8
Carencia por acceso a la seguridad social	39,613	27,848	28,168	78.4	75.7	66.9	2.4	2.2	2.2
Carencia por calidad y espacios de la vivienda	7,080	4,571	4,150	14.0	12.4	9.9	3.7	3.5	3.3
Carencia por servicios básicos en la vivienda	21,486	14,535	14,407	42.5	39.5	34.2	3.0	2.9	2.9
Carencia por acceso a la alimentación	15,073	9,856	13,536	29.8	26.8	32.1	3.1	3.0	2.9
Población con al menos una carencia	46,264	32,860	36,122	91.6	89.3	85.8	2.3	2.1	2.1
Población con al menos tres carencias	17,708	11,003	12,327	35.0	29.9	29.3	3.5	3.4	3.3
Población con ingreso inferior a la línea de bienestar	30,113	19,600	17,202	59.6	53.3	40.9	2.3	2.1	2.1
Población con ingreso inferior a la línea de bienestar mínimo	12,417	6,800	4,975	24.6	18.5	11.8	2.5	2.3	2.3

Fuente: elaboración con estimaciones del Conapo con base al Censo de Población y Vivienda (2020) y el Censo de Población y Vivienda (2015).

Sin embargo, algunos indicadores de pobreza en el municipio observan un incremento. La población con carencia por acceso a la alimentación aumentó 5.3 puntos porcentuales; aquella con vulnerabilidad por carencia social, en 9.1 puntos, y la población con carencia por acceso a la salud, se amplió en 1.5 puntos.

De la evidencia, plasmada en estos indicadores, es posible suponer que la despoblación del municipio es, en buena parte, explicada por la insuficiente capacidad de generación de más y mejores empleos, lo cual se expresa en una constante migración a otros municipios y entidades.

Índice de marginación

El índice de marginación es una medida-resumen, que permite diferenciar localidades según el impacto global de las carencias que padece la población, como resultado de la falta de acceso a la educación, la residencia en viviendas inadecuadas y la carencia de bienes (Conapo, citado en León, 2020).

Al analizar los indicadores de la tabla 16, se observa una reducción del porcentaje de población analfabeta de 15 años o más, al pasar de 14.3 % en el 2000 a 7.6 % en 2020. En el mismo lapso, la población sin primaria completa de 15 años o más en el mismo periodo disminuye de 49.5 % a 47.4 %. En cuanto al grado de marginación, de ser considerado como alto en el 2000 pasó a bajo en 2020, lo que ubicó al municipio en el lugar 8.° en el contexto estatal.

Tabla 16. Municipio de Mocorito, índice de marginación, 2000-2020

	2000	2005	2010	2015	2020
Población total	50082	44217	45847	45351	40358
% Población analfabeta de 15 años o más	14.3	12.6	10.2	8.6	7.6
% Población sin primaria completa de 15 años o más	49.5	41.8	36.9	31.8	47.4
Índice de marginación	-0.05874	-0.10884	-0.22183	-0.10500	-0.516022
Grado de marginación	Alto	Medio	Medio	Medio	Bajo
Lugar que ocupa en el contexto estatal	7	6	6	4	8
Lugar que ocupa en el contexto nacional	1251	1290	1387	1255	1569

Fuente: estimaciones del Coneval con base en el MCS-ENIGH 2010, la muestra del Censo de Población y Vivienda 2010, el Modelo Estadístico 2015 para la continuidad del MCS-ENIGH, la Encuesta Intercensal 2015, el Modelo Estadístico 2020 para la continuidad del MCS-ENIGH y la muestra del Censo de Población y Vivienda 2020.



Imagen: Casa Peiro, Sindicatura de Pericos, Mocorito, Sinaloa.

Técnica: Acuarela.

Autora: Lesly Susana Chávez Morales.

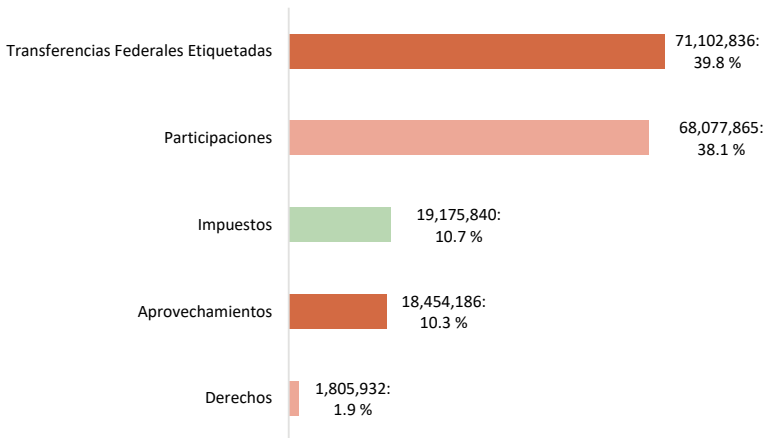
Carrera: Diseño Gráfico y Artes Visuales, Universidad Autónoma de Occidente, Unidad Regional Culiacán.

FINANZAS MUNICIPALES

Ingresos

En el ejercicio fiscal 2021, los ingresos municipales totalizaron 178.6 millones de pesos; en el lapso 2000-2021, registraron una tasa de crecimiento promedio anual de 6.2 %, en términos nominales. La estructura del ingreso es como sigue: transferencias federales etiquetadas, representan el 39.8 %; participaciones federales, 38.1 %; impuestos, 10.7 %; aprovechamiento, 10.3 % y, derechos, 1.0 % (gráfica 14).

Gráfica 14. Ingresos municipales, 2021 (pesos)



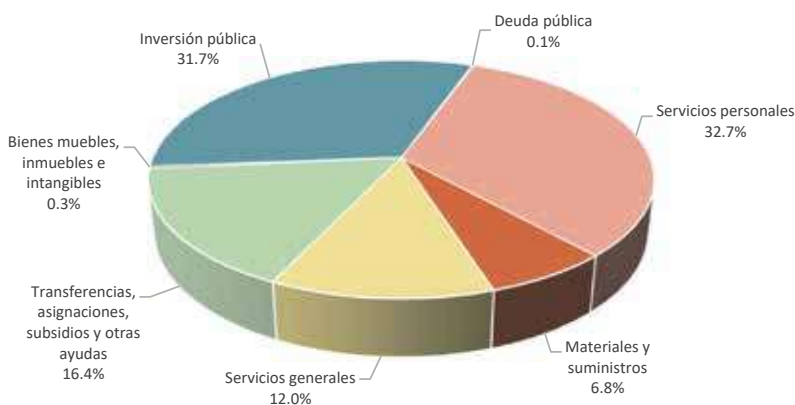
Fuente: Gobierno del Estado de Sinaloa (2021).

La fuente principal del ingreso municipal son las transferencias federales etiquetadas y las participaciones, que constituyen el 77.9 % del total.

Egresos

En 2021, los egresos del municipio suman 220.9 millones de pesos. La estructura porcentual es la siguiente: servicios personales, 32.7 %; inversión pública, 31.7 %; transferencias, asignaciones, subsidios y bienes muebles, inmuebles e intangibles, 16.4 % y, servicios generales 12.0 %; materiales y suministros, 6.8 %; bienes muebles, inmuebles intangibles, 0.3 % y deuda pública, 0.1 % (gráfica 15).

Gráfica 15. Egresos municipales, 2021 (estructura porcentual)



Fuente: CIEGSIN (2021).

Al acumular el egreso, en los rubros de servicios personales, materiales y suministros, así como los de servicios generales, estos representan el 51.5 % del total ejercido. Este porcentaje es mayor en 15.7 %, al registrado en 2015. En 2021 los egresos municipales aumentaron, en términos nominales, un 7.3 %, respecto al año inmediato anterior.

CONCLUSIONES

El municipio de Mocorito, al igual que la economía estatal ha observado un cambio en su estructura productiva. La mayor parte de su economía se basa en actividades primarias. El sector servicios registra una expansión sostenida, principalmente en comercio, restaurantes y hoteles (León, 2019).

También, como el resto de los municipios, Mocorito ha sido objeto de diversos diagnósticos buscando identificar su potencial económico, entre los que destacan los trabajos del Consejo para el Desarrollo Económico de Sinaloa (Codesin), el Plan Avante, Plan Estratégico de Turismo de Sinaloa realizado en 2006; el Plan Estatal de Infraestructura y Logística (PEIL) en 2015, donde se ubica al municipio en el segmento de la Zona Centro Norte como parte de la regionalización del estado de Sinaloa. Sin embargo, para el municipio solo se ha concretado el proyecto de Pueblos Mágicos.

Es a partir de la designación como Pueblo Mágico en 2015, que Mocorito ha despegado a partir de las inversiones realizadas desde su declaratoria, destinadas al mejoramiento de la infraestructura urbana, para preservar su imagen histórica y cultural. Acción que ha provocado un importante impacto en su desarrollo local, al convertirse en uno de los destinos con características propias para ser visitados, destacando a su gastronomía, la cultura y por preservar sus tradiciones.

En 2022, el Pueblo Mágico de Mocorito, de los 4 existentes en el estado de Sinaloa, se ha posicionado como el principal destino de turistas locales, nacionales y extranjeros, lo anterior se deriva por su cercanía con la carretera México 15, principal vía de comunicación que atraviesa el Estado de sur a norte, ubicando al municipio a 15 minutos de esta ruta principal. Quienes lo visitan, han externado recomendar y regresar al destino basados en la experiencia vivida en su estancia.

Por otra parte, además de la actividad turística, surge la siguiente interrogante: ¿Qué proyectos detonadores permitirán al municipio de Mocorito desarrollarse en lo económico y social?

En lo relativo al sector primario, su potencial agrícola, principalmente en la zona norte del municipio, deriva del tipo temporal, ya que su ubicación geográfica no le permite incorporar grandes extensiones de tierra para el cultivo de riego.

Existe un bajo potencial industrial que incorpore valor agregado a los productos locales. No se observa, en el corto plazo, proyectos que vinculen a la agricultura e industria como parte de un proceso de encadenamiento productivo que impulse su desarrollo económico y social para el municipio.

Respecto al comercio, por tradición, su cabecera municipal y Pericos, han sido el punto de concentración de quienes buscan abastecerse de los productos de consumo básicos, en donde se congregan los habitantes de localidades de poblaciones ubicadas en la parte serrana del Mocorito y Badiraguato. Además de ser un sector que da empleo a gran parte de sus habitantes como principales centros urbanos, pero con bajos niveles salariales.

La administración municipal, debido a su baja captación de recursos financieros, ha buscado y mantenido alianzas con inversionistas locales para lograr posicionar al Pueblo Mágico, pero ello no es suficiente para garantizar calidad y cobertura de servicios públicos, como bien se señala en el Plan Municipal de Desarrollo 2022-2024, son el agua potable, calles y caminos, los servicios mayormente demandados por la población en las sindicaturas de San Benito, Rosa Morada, Cerro Agudo y El Valle.

El turismo es la rama económica que se vislumbra como el motor para impulsar el desarrollo local. Ello es posible a través de un encadenamiento productivo a nivel microempresas, en el que se involucre a la sociedad residente quienes generan productos de consumo local. También, es prioritario identificar las potencialidades locales que deberán constituirse como un producto turístico adecuado para ser ofertado al visitante tanto, local, nacional y extranjero, quien ya comienza a visitarlo.

El clima es un factor que no juega en favor, considerando las altas temperaturas que prevalecen en un periodo importante del año. Sin embargo, la elaboración de estudios e investigaciones que impulsen el desarrollo de nuevos productos turísticos más sustentables como son el turismo de naturaleza, considerando el ecoturismo, de aventura y el rural, para las distintas temporadas dentro de la región y que puedan ser aprovechadas por el visitante.

Comentarios finales

En el ámbito estatal, Mocorito es uno de los municipios de menor dinámica productiva. La problemática del municipio, al igual que la de los otros municipios serranos de la entidad, tiene orígenes compartidos. La base productiva descansa en actividades agropecuarias de poca rentabilidad.

En el municipio predomina la agricultura de temporal; también, coexiste una agricultura tecnificada concentrada en el Valle de Pericos, ubicada en la sindicatura del mismo nombre. Esta última, también enfrenta serios problemas de rentabilidad. En el corto plazo, las expectativas para las actividades agrícolas no son alentadoras.

La población ganadera es significativa. Sin embargo, la falta de capacitación, asistencia técnica y crédito accesible imprime a la actividad características de subsistencia. Ciertamente, existen enormes potencialidades de desarrollo en la actividad pecuaria que aún no se han aprovechado.

Mocorito es una región tradicionalmente minera. En el pasado, esta actividad productiva fue sostén y baluarte de la economía municipal. El territorio es potencialmente abundante en oro, plata, plomo, cobre y zinc. Es proveedor de minerales no metálicos como yeso, arena y grava, utilizados en la industria de la construcción.

La incorporación de valor agregado en las actividades productivas tradicionales es limitada y no significativa. En consecuencia, ello limita la generación de más y mejores empleos y, en consecuencia, de mejores oportunidades de ascenso en la escala social. Indudablemente, ello acentúa la desigualdad social y fomenta la expulsión de población predominantemente joven.

En síntesis, en la actualidad Mocorito es un municipio donde las personas en edad fértil no tienen grandes posibilidades de acceder a mejores niveles de bienestar.

¿Qué hacer para revertir el estado de cosas? Una alternativa es instrumentar una nueva estrategia de desarrollo económico: hacia un sistema de economías locales.

En años recientes muchos municipios europeos han cimentado exitosamente su desarrollo económico en la conformación de un sistema de economías locales. Este sistema ha sido construido, fundamentalmente, a partir del consenso social.

Los esfuerzos y los recursos utilizados para alcanzar el desarrollo municipal, más que de orden material han sido de naturaleza intangible. El

desarrollo local ha dependido más de la capacidad de los grupos locales de interés, tanto públicos como privados, para crear o mantener condiciones de institucionalidad y civilidad política apropiadas para el fomento de las actividades productivas.

Uno de los rasgos específicos de esa estrategia de desarrollo local pone énfasis más en la cooperación entre los agentes o actores locales, que en los recursos de orden monetario o pecuniario.

El desarrollo local requiere del fortalecimiento del tejido social que sustenta los procesos internos, sean estos de orden económico, político o social. Sin lugar a duda, hacer viable esta estrategia de desarrollo local, significa un camino aún inédito y exige, por lo tanto, un doble esfuerzo.

En Mocorito es factible materializar el consenso social que se requiere para dinamizar el crecimiento económico y, por consiguiente, posibilitar un mayor bienestar para todos y todas las regiones del municipio.

En el municipio, los procesos de fortalecimiento del tejido social requieren de la participación organizada de todos los grupos de interés. Se requiere de ciudadanos que estén dispuestos a escuchar, dialogar y cooperar. Lo que se necesita para vigorizar el desarrollo local no está en cuestiones de orden pecuniario, financiero; la mayoría de los prerrequisitos son de carácter extraeconómico.

Se requiere de un gobierno municipal que promueva una atmósfera entre los grupos de interés, para involucrarlos en la creación de una nueva y efectiva colaboración de actores políticos, empresas e instituciones públicas y privadas.

También, es necesario, pensar y repensar sobre la elaboración de una imagen activa y dinámica del municipio. Se necesita que lo “Hecho en Mocorito” identifique no solo productos, también debe identificar un proyecto de desarrollo local de largo aliento.

Para concretar la estrategia, es necesario la integración de un instituto municipal de desarrollo local, resultado de la concertación de los actores públicos y privados, dirigida por profesionales solventes, encargados de ejecutar los proyectos y de constituir un foro permanente para reforzar los consensos básicos necesarios. Es urgente institucionalizar el proyecto del Pueblo Mágico.

La instalación del Consejo para el Desarrollo Económico Municipal es también una tarea impostergable. Es tiempo de oportunidades para todos y el acceso al empleo formal y bien remunerado debe ser su mejor expresión.

REFERENCIAS

Jurisprudencia

H. Ayuntamiento de Mocorito (28 de mayo de 2014). *Decreto Municipal Número 14 para la elaboración del Plan de Desarrollo y Conservación del Centro Histórico y el entorno natural de la margen del río Mocorito, para la preservación del patrimonio cultural y natural de Mocorito* [Archivo PDF]. <https://historico.mocorito.gob.mx/Downloads/MarcoJuridico/Decretos/Decreto%20Patrimonio%20Historico%20Mocorito.pdf>

Secretaría de Gobernación (26 de agosto de 2015). Acuerdo por el que se da a conocer el resultado de los estudios técnicos de aguas nacionales subterráneas del Acuífero Río Mocorito, Clave 2503, en el Estado de Sinaloa, Región Hidrológico-Administrativa Pacífico Norte. *Diario Oficial de la Federación*. https://www.dof.gob.mx/nota_detalle.php?codigo=5405188&fecha=26/08/2015

Fuentes de Archivo

Secretaría de Turismo del Estado de Sinaloa (2019a). Boletín Ruta, Mocorito Pueblo Mágico [Folleto]. Culiacán, Sinaloa, México.

Libros

León Santiesteban, M. (2019). *Municipio de los Pueblos Mágicos de Sinaloa*. Universidad Autónoma de Occidente.

León Santiesteban, M. (2020). *Perfil socioeconómico del municipio de Navolato*. Universidad Autónoma de Occidente.

Maradiaga C., J. S. (1997). *Perfil socioeconómico del estado de Sinaloa y sus 18 municipios*. Universidad Autónoma de Sinaloa.

Vidales S., N. y Salazar C., N. M. (2017). *Historia de Sinaloa*. Once Ríos.

Recursos electrónicos

- Centro de Información Estadística y Geográfica del Estado de Sinaloa (CIEGSIN) (2021). *Mocorito. Ficha Estadística Municipal 2021* [Archivo PDF]. <http://estadisticas.sinaloa.gob.mx/eBooks/Fichas/Mocorito21.pdf>
- Consejo para el Desarrollo Económico de Sinaloa (Codesin) (2006). *Plan Avante, Plan Estratégico de Turismo de Sinaloa | 2006* [Archivo PDF]. <https://codesin.mx/biblioteca>
- Consejo para el Desarrollo Económico de Sinaloa (Codesin) (2015). *Plan Estatal de Infraestructura y Logística (PEIL) | 2015* [Archivo PDF]. <https://codesin.mx/biblioteca>
- Consejo para el Desarrollo Económico de Sinaloa (Codesin) (2019). Estadísticas Municipales. *Sinaloa en Números*. <http://sinaloaennumeros.com/estadisticas-municipales/>
- Comisión Nacional del Agua (Conagua) (2020). *Actualización de la disponibilidad media anual en el acuífero del Río Mocorito (2503), Estado de Sinaloa* [Archivo PDF]. https://sigagis.conagua.gob.mx/gas1/Edos_Acuiferos_18/sinaloa/DR_2503.pdf
- Consejo Nacional de Población (Conapo) (2019). Índice de marginación (carencias poblacionales) por localidad, municipio y entidad. CDMX, México. *Gob.mx*. <https://datos.gob.mx/busca/dataset/indice-de-marginacion-carencias-poblacionales-por-localidad-municipio-y-entidad>
- Gobierno del Estado de Sinaloa (1990). *Monografía, 1990: Mocorito*, vol. 12. Gobierno del Estado de Sinaloa- Secretaría de Hacienda Pública y Tesorería.
- Gobierno del Estado de Sinaloa (2021). Municipio de Mocorito. Armonización Contable. Estado Analítico de Ingresos Detallado-LDF. Culiacán, Sinaloa. *Sinaloa.gob.mx*. <http://armonizacioncontable.sinaloa.gob.mx/detalle/organismo.aspx?id=128>
- H. Ayuntamiento de Mocorito (2022). Mocorito Pueblo Mágico. *Visita Mocorito*. <https://www.visitamocorito.com/>
- Instituto Federal de Telecomunicaciones (IFT) (2022). BIT. Banco de Información de Telecomunicaciones. Tabla de Información Trimestral del Servicio Fijo de Telefonía. *Bit.ift.org*. <https://bit.ift.org.mx/BitWebApp/descargaDatos.xhtml>
- Instituto Mexicano del Seguro Social (2021). Puestos de trabajo registrados por los patrones en el Instituto Mexicano del Seguro Social y asegurados sin un empleo asociado. *Gob.mx*. <http://datos.imss.gob.mx/group/asegurados?query=>
- Instituto Nacional de Estadística y Geografía (Inegi) (1990). *XI Censo General de Población y Vivienda, 1990*. Inegi.
- Instituto Nacional de Estadística y Geografía (Inegi) (1995). *Conteo de Población y Vivienda, 1995*. Inegi.
- Instituto Nacional de Estadística y Geografía (Inegi) (2000). *XII Censo General de Población y Vivienda, 2000*. Inegi.
- Instituto Nacional de Estadística y Geografía (Inegi) (2005). *II Conteo de Población y Vivienda, 2005*. Inegi.

- Instituto Nacional de Estadística y Geografía (Inegi) (2009). *Prontuario de información geográfica municipal de los Estados Unidos Mexicanos, 2009. Mocorito, Sinaloa* [Archivo PDF]. Inegi. <https://library.co/document/qm85215z-prontuario-informacion-geografica-municipal-mexicanos-mocorito-sinaloa-geoestadistica.html>
- Instituto Nacional de Estadística y Geografía (Inegi) (2010a). *Censo de Población y Vivienda, 2010*. Inegi.
- Instituto Nacional de Estadística y Geografía (Inegi) (2010b). *Compendio de información geográfica municipal 2010. Mocorito. Sinaloa*. Inegi. <https://www.inegi.org.mx/app/biblioteca/ficha.html?upc=702825293147>
- Instituto Nacional de Estadística y Geografía (Inegi) (2015). *Encuesta Intercensal, 2015*. Inegi.
- Instituto Nacional de Estadística y Geografía (Inegi) (2020). *Censo de Población y Vivienda, 2010. Microdatos*. Inegi. <https://www.INEGI.org.mx/programas/ccpv/2020/#Microdatos>
- Instituto Nacional de Estadística y Geografía (Inegi) (2021a). Anexo estadístico municipal del estado de Sinaloa.
- Instituto Nacional de Estadística y Geografía (Inegi) (2021b). Denué. Directorio Estadístico Nacional de Unidades Económicas. *Inegi.org.mx*. <https://www.INEGI.org.mx/app/mapa/denué/>
- Instituto Nacional para el Federalismo y el Desarrollo Municipal (Inafed) (2018). Sistema Nacional de Información Municipal. Información histórica, Presidentes municipales. *Gob.mx*. <http://www.snim.rami.gob.mx/>
- Municipio de Mocorito (2019). Directorio de Síndicos Municipales. *Mocorito.gob.mx*. <http://mocorito.gob.mx/index.php/ayuntamiento/sindicos-municipales>
- Municipio de Mocorito (2022). Directorio de Servidores Públicos. *Mocorito.gob.mx*. <http://mocorito.gob.mx/index.php/ayuntamiento/h-cabildo>
- Peralta, C. (13 de abril de 2022). *Recuerdan a Don José Rubio Quiñonez, fundador de la Banda Hermanos Rubio de Mocorito*. Claudia Peralta. <https://claudiaperalta.com.mx/recuerdan-a-don-jose-rubio-quinonez-fundador-de-banda-hermanos-rubio-de-mocorito/>
- Secretaría de Turismo (Sectur) (2019a). Pueblos Mágicos. *VisitMexico*. <https://www.visitmexico.com/tipos-de-turismo/pueblos-magicos>
- Secretaría de Turismo (Sectur) (2019b). Mocorito, Sinaloa. *Gob.mx*. <https://www.sectur.gob.mx/gobmx/pueblos-magicos/mocorito-sinaloa/>
- Secretaría de Turismo del Estado de Sinaloa (2019b). *VisitMexico*. <https://sinaloa.travel/destinos/mocorito>
- Servicio de Información Agroalimentaria y Pesquera (SIAP) (2019). Producción Ganadera. *Gob.mx*. <https://www.gob.mx/siap/acciones-y-programas/produccion-pecuaria>
- Servicio de Información Agroalimentaria y Pesquera (SIAP) (2020). Anuario Estadístico de la producción agrícola. *Gob.mx*. <https://nube.siap.gob.mx/cierreagricola/>

ANEXOS



Imagen: Monumento, Sindicatura de San Benito, Mocorito, Sinaloa.
Técnica: Acuarela.
Autora: Jesús Eduardo Cuén Rivera.
Carrera: Diseño Gráfico y Artes Visuales, Universidad Autónoma
de Occidente, Unidad Regional Culiacán.

ANEXO ESTADÍSTICO DE MOCORITO: PRESIDENTES MUNICIPALES

Presidente municipal	Periodo de gobierno
Lorenzo Sánchez e Ignacio Buelna Pérez	1915-1916
Refugio Belmontes	1917
Ignacio Vilderrain y Tranquilio López	1918
José L. Sánchez	1919
Miguel Angulo	1920
Manuel Riveros Riveros	1921
Enrique Riveros Castro y Salomé Cuadras	1922
Nabor Sánchez	1923-1924
Manuel Moreno	1925-1926
Ricardo Riveros Riveros	1927-1928
Gumerciendo López	1929
Medardo Lugo Castro, Rosalío Suárez y Leno López Gaxiola	1930
Andrés A. Choza Díaz	1931-1932
Ricardo Riveros Riveros	1933-1934
David Pastor	1935
Eugenio Lizalde Liera y Francisco Contreras	1936
Alfredo Sosa	1937-1938
Manuel Huerta	1939-1940
Manuel Diaz Santiesteban	1941-1942
Jesús Rodríguez Verdugo	1943
Constancio Rodríguez y Ricardo Riveros Riveros	1944
Enrique Peña Gutiérrez	1945-1946
Alberto Medrano Krauz	1946-1947
Ricardo Riveros Riveros	1948-1949

Presidente municipal	Periodo de gobierno
Roberto Méndez	1950-1951
Pedro Cázares (hijo)	1951-1952
Roberto Méndez	1952-1953
Clemente Cameros Lugo	1954-1956
Ricardo Riveros Riveros	1957-1959
Alberto Inzunza Castro	1960-1962
Luis Verdugo Leal	1963-1965
Miguel Lora Arellano	1966-1967
Juan Manuel Inzunza Lara	1967-1968
Gilberto López López	1969-1971
Carlos de Jesús Chucuan Inzunza	1972-1974
Fernando Inzunza Salazar	1975-1977
Bertha Elisa Medina Parra	1978-1979
José Ley Domínguez	1979-1980
Javier Riveros Acosta	1981-1983
Melquiades Camacho Robles	1983
Crisanto González Rosas	1984-1986
María Celia Pérez Gutiérrez	1987-1989
Profr. Mario Cuevas López	1990-1992
Ing. Valentín Alapizco Jiménez	1993-1995
Ing. José de la Luz Quiñonez López	1996-1998
Ing. José Noé Contreras Avendaño	1999-2001
Juan Salvador Avilés Ochoa	2002-2004
Francisco Javier López Cervantes	2005-2007
Herwen Hernán Cuevas Rivas	2007-2010
Gloria Himelda Félix Niebla	2010-2013
José Eleno Quiñones López	2014-2016
Jesús Guillermo Galindo Castro	2017-2018
Jesús Guillermo Galindo Castro	2019-2020
María Elizalde Ruelas	2021-2024

Fuente: INAFED (2022).

ANEXO 1.

UNIDADES ECONÓMICAS, 2021

Actividades económicas	Núm.
Actividades legislativas, gubernamentales, de impartición de justicia y de organismos internacionales y extraterritoriales	45
Actividades administrativas de instituciones de bienestar social	10
Administración pública en general	19
Impartición de justicia y mantenimiento de la seguridad y el orden público	11
Regulación y fomento de actividades para mejorar y preservar el medio ambiente	1
Regulación y fomento del desarrollo económico	4
Agricultura, cría y explotación de animales, aprovechamiento forestal, pesca y caza	1
Pesca	1
Comercio al por mayor	21
Abarrotes	1
Maquinaria y equipo agropecuario, forestal y para la pesca	1
Materiales de desecho	4
Materiales para la construcción, excepto de madera y metálicos	2
Materias primas agropecuarias y forestales	8
Otros materiales para la construcción y materias primas para otras industrias	1
Semillas y granos alimenticios, especias y chiles secos	4
Comercio al por menor	279
Artículos para el esparcimiento	6
Artículos para la decoración de interiores	3
Artículos usados	2
Bebidas y hielo	35
Calzado	7
Carnes	16
Combustibles	12

Actividades económicas	Núm.
Dulces y materias primas para repostería	9
Ferretería, tlapalería y vidrios	15
Frutas y verduras frescas	2
Leche, otros productos lácteos y embutidos	2
Mascotas, regalos, artículos religiosos, artesanías y otros artículos de uso personal	7
Mobiliario, equipo y accesorios de cómputo, teléfonos y equipos de comunicación	2
Motocicletas y otros vehículos de motor	2
Muebles para el hogar y otros enseres domésticos	4
Otros alimentos	2
Partes y refacciones para automóviles, camionetas y camiones	3
Papelería, libros, revistas y periódicos	17
Perfumería y joyería	4
Productos farmacéuticos y naturistas	15
Productos textiles, excepto ropa	1
Ropa, bisutería y accesorios de vestir	20
Semillas y granos alimenticios, especias y chiles secos	1
Tiendas de abarrotes, ultramarinos y misceláneas	77
Tiendas de autoservicio	14
Tiendas departamentales	1
Generación, transmisión, distribución y comercialización de energía eléctrica, suministro de agua y de gas natural por ductos al consumidor final	3
Captación, tratamiento y suministro de agua	2
Transmisión, distribución y comercialización de energía eléctrica	1
Industrias manufactureras	102
Confección de prendas de vestir de materiales textiles	7
Conservación de frutas, verduras, guisos y otros alimentos preparados por procesos distintos a la congelación	2
Elaboración de botanas	1
Elaboración de dulces, chicles y productos de confitería que no sean de chocolate	4
Elaboración de galletas y pastas para sopa	1
Elaboración de helados y paletas	3
Elaboración de leche y derivados lácteos	4
Elaboración de pan y otros productos de panadería	22

Actividades económicas	Núm.
Elaboración de refrescos, hielo y otras bebidas no alcohólicas, purificación y embotellado de agua	11
Elaboración de tortillas de maíz y molienda de nixtamal	12
Fabricación de calzado	1
Fabricación de cocinas integrales y muebles modulares de baño	1
Fabricación de fertilizantes	3
Fabricación de muebles, excepto cocinas integrales, muebles modulares de baño y muebles de oficina y estantería	1
Fabricación de otros productos a base de minerales no metálicos	1
Fabricación de otros productos de cartón y papel	1
Fabricación de productos a base de arcilla para la construcción	1
Fabricación de productos de herrería	15
Fabricación de productos de madera para la construcción	3
Industrias del café y del té	1
Matanza y procesamiento de carne de ganado, aves y otros animales comestibles	5
Metalistería y joyería	1
Otras industrias manufactureras	1
Información en medios masivos	7
Bibliotecas y archivos	1
Operadores de servicios de telecomunicaciones alámbricas e inalámbricas	3
Otros servicios de telecomunicaciones	3
Minería	2
Minería de arena, grava, tezontle, tepetate, arcillas y de otros minerales refractarios	1
Minería de oro y plata	1
Otros servicios excepto actividades gubernamentales	133
Asociaciones y organizaciones civiles	2
Asociaciones y organizaciones laborales y sindicales	1
Asociaciones y organizaciones religiosas	11
Asociaciones y cámaras de productores, comerciantes y prestadores de servicios	1
Hojalatería, tapicería y otras reparaciones a la carrocería de automóviles y camiones	12
Lavanderías y tintorerías	1
Otros servicios de reparación y mantenimiento de automóviles y camiones	17
Reparación de calzado y otros artículos de piel y cuero	2

Actividades económicas	Núm.
Reparación mecánica y eléctrica de automóviles y camiones	28
Reparación y mantenimiento de aparatos eléctricos para el hogar y personales	4
Reparación y mantenimiento de equipo electrónico y de equipo de precisión	4
Reparación y mantenimiento de equipo agropecuario, industrial y de servicios	7
Reparación y mantenimiento de otros artículos para el hogar y personales	8
Salones y clínicas de belleza y peluquerías	33
Servicios funerarios	2
Servicios de alojamiento temporal y de preparación de alimentos y bebidas	116
Centros nocturnos, bares, cantinas y similares	2
Hoteles y moteles, excepto hoteles con casino	5
Servicios de preparación de alimentos y bebidas alcohólicas y no alcohólicas	109
Servicios de apoyo a los negocios y manejo de residuos, y servicios de remediación	6
Servicios de fotocopiado, fax, acceso a computadoras y afines	6
Servicios de esparcimiento culturales y deportivos, y otros servicios recreativos	14
Cantantes y grupos musicales	5
Clubes deportivos y centros de acondicionamiento físico	2
Museos	1
Otros servicios recreativos	2
Parques con instalaciones recreativas	1
Promotores de espectáculos artísticos, deportivos y similares	3
Servicios de salud y de asistencia social	38
Centros de atención y cuidado diurno de ancianos y personas con discapacidad	1
Consultorios dentales	7
Consultorios médicos	14
Guarderías	4
Hospitales generales	2
Laboratorios médicos y de diagnóstico	3
Orfanatos y otras residencias de asistencia social	1
Otros consultorios para el cuidado de la salud	1
Otros servicios de orientación y trabajo social	2
Servicios de alimentación comunitarios	1
Servicios de ambulancias	2
Servicios educativos	21

Actividades económicas	Núm.
Escuelas de deporte	I
Escuelas de educación media superior	4
Escuelas de educación para necesidades especiales	I
Escuelas de educación preescolar	5
Escuelas de educación primaria	6
Escuelas de educación secundaria general	2
Escuelas que combinan diversos niveles de educación	I
Otros servicios educativos	I
Servicios financieros y de seguros	16
Agentes, ajustadores y gestores de seguros y fianzas	I
Banca múltiple	12
Montepíos y casas de empeño	I
Sociedades financieras de objeto múltiple	2
Servicios inmobiliarios y de alquiler de bienes muebles e intangibles	11
Alquiler de maquinaria y equipo para construcción y transporte, excepto terrestre	I
Alquiler de otros artículos para el hogar y personales	5
Alquiler sin intermediación de bienes raíces	5
Servicios profesionales, científicos y técnicos	7
Notarías públicas	I
Servicios de apoyo para efectuar trámites legales	I
Servicios de contabilidad, auditoría y servicios relacionados	2
Servicios de fotografía y videograbación	2
Servicios veterinarios	I
Transportes, correos y almacenamiento	4
Almacenamiento de productos agrícolas que no requieren refrigeración	I
Otros servicios relacionados con el transporte por carretera	I
Transporte aéreo no regular	I
Transporte colectivo foráneo de pasajeros de ruta fija	I
Total general	826

ANEXO 2. INDICADORES DE POBLACIÓN Y VIVIENDA

Información censal	Núm.
Código que identifica al municipio o demarcación territorial al interior de una entidad federativa, conforme al Marco Geoestadístico	13
Nombre oficial del municipio o demarcación territorial en el caso de la Ciudad de México	Moco- rito

POBLACIÓN

Total de personas que residen en el municipio o la demarcación territorial	40,358
Total de mujeres	19,783
Total de hombres	20,575
Número de hombres por cada 100 mujeres	104
Personas de 0 a 14 años de edad	9,729
Personas de 15 a 64 años de edad	24,448
Personas de 65 a 130 años de edad	6,166

FECUNDIDAD

Resultado de dividir el total de hijas e hijos nacidos vivos de las mujeres de 12 a 130 años de edad, entre el total de mujeres del mismo grupo de edad	3
---	---

MIGRACIÓN

Personas nacidas en la misma entidad federativa	37,839
Personas nacidas en otra entidad federativa	2,160
Personas de 5 a 130 años que entre 2015 y 2020 residían en la misma entidad federativa	36,853
Personas de 5 a 130 años que en 2015 residían en otra entidad federativa	335

Información censal	Núm.
--------------------	------

ETNICIDAD

Personas de 3 a 130 años que hablan alguna lengua indígena	19
Personas de 3 a 130 años que hablan alguna lengua indígena y además no hablan español	-
Personas de 3 a 130 años que hablan alguna lengua indígena y además hablan español	18
Personas de 5 a 130 años que hablan alguna lengua indígena	19
Personas de 5 a 130 años que hablan alguna lengua indígena y además no hablan español	-
Personas de 5 a 130 años que hablan alguna lengua indígena y además hablan español	18
Total de personas que forman hogares censales donde la persona de referencia del hogar o su cónyuge o alguno de los ascendientes de estos, declararon hablar lengua indígena	46
Personas que se consideran afromexicanos o afrodescendientes	168

DISCAPACIDAD

Personas que realizan con mucha dificultad o no pueden hacer al menos una de las siguientes actividades: ver, aun usando lentes; oír, aun usando aparato auditivo; caminar, subir o bajar; recordar o concentrarse; bañarse, vestirse o comer; hablar o comunicarse	2,663
Personas que tienen mucha dificultad o no pueden caminar, subir o bajar	1,416
Personas que tienen mucha dificultad o no pueden ver, aun cuando usen lentes	999
Personas que tienen mucha dificultad o no pueden hablar o comunicarse	427
Personas que tienen mucha dificultad o no pueden oír, aun usando aparato auditivo	636
Personas que tienen mucha dificultad o no pueden bañarse, vestirse o comer	611
Personas que tienen mucha dificultad o no pueden recordar o concentrarse	511
Personas que realizan con poca dificultad al menos una de las siguientes actividades: ver, aun usando lentes; oír, aun usando aparato auditivo; caminar, subir o bajar; recordar o concentrarse; bañarse, vestirse o comer; hablar o comunicarse	5,569
Personas que tienen poca dificultad para caminar, subir o bajar	2,057
Personas que tienen poca dificultad para ver, aun usando lentes	3,579
Personas que tienen poca dificultad para hablar o comunicarse	441
Personas que tienen poca dificultad para oír, aun usando aparato auditivo	1,290

Información censal	Núm.
Personas que tienen poca dificultad para bañarse, vestirse o comer	384
Personas que tienen poca dificultad para recordar o concentrarse	1,083
Personas que no tienen dificultad para realizar alguna actividad cotidiana como: ver, aun usando lentes; oír aun usando aparato auditivo; caminar, subir o bajar; recordar o concentrarse; bañarse, vestirse o comer; hablar o comunicarse, ni tampoco tiene algún problema o condición mental	31,843

EDUCACIÓN

No van a la escuela	
Personas de 3 a 5 años que no van a la escuela	618
Personas de 6 a 11 años que no van a la escuela	180
Personas de 12 a 14 años que no van a la escuela	154
Van a la escuela	
Personas de 15 a 17 años que van a la escuela	1,611
Personas de 18 a 24 años que van a la escuela	1,285
Personas de 8 a 14 años que no saben leer y escribir un recado	67
Personas de 15 a 130 años que no saben leer y escribir un recado	2,312
Personas de 15 a 130 años que no aprobaron ningún grado escolar o que solo tienen nivel preescolar	2,206
Personas de 15 a 130 años que tienen como máxima escolaridad hasta el quinto grado aprobado en primaria	6,526
Personas de 15 a 130 años que tienen como máxima escolaridad 6 grados aprobados en primaria	4,718
Personas de 15 a 130 años que tienen como máxima escolaridad hasta segundo grado aprobado de secundaria	1,049
Personas de 15 a 130 años que tienen como máxima escolaridad 3 grados aprobados en secundaria	5,835
Personas de 18 a 130 años que tienen como máxima escolaridad algún grado aprobado en preparatoria o bachillerato; normal básica; estudios técnicos o comerciales con secundaria terminada; estudios técnicos o comerciales con preparatoria terminada; normal de licenciatura; licenciatura o profesional; especialidad; maestría o doctorado	9,132
Resultado de dividir el monto de grados escolares aprobados por las personas de 15 a 130 años entre las personas del mismo grupo de edad	8
Resultado de dividir el monto de grados escolares aprobados por las mujeres de 15 a 130 años entre las mujeres del mismo grupo de edad	8

Información censal	Núm.
Resultado de dividir el monto de grados escolares aprobados por los hombres de 15 a 130 años entre los hombres del mismo grupo de edad	8

CARACTERÍSTICAS ECONÓMICAS

Personas de 12 a 130 años que trabajaron, tenían trabajo pero no trabajaron o buscaron trabajo en la semana de referencia	17,736
Personas de 12 a 130 años pensionadas o jubiladas; estudiantes; dedicadas a los quehaceres del hogar; están incapacitadas permanentemente para trabajar; o no trabajan	14,749
Personas de 12 a 130 años que trabajaron o que no trabajaron, pero sí tenían trabajo en la semana de referencia	17,494
Personas de 12 a 130 años que no tenían trabajo, pero buscaron trabajo en la semana de referencia	242

SALUD

Personas que no están afiliadas a servicios médicos en ninguna institución pública o privada	5,772
Personas que están afiliadas a servicios médicos en alguna institución de salud pública o privada	34,556
Personas que están afiliadas a servicios médicos en el IMSS	8,490
Personas que están afiliadas a servicios médicos en el ISSSTE	2,876
Personas que están afiliadas a servicios médicos en PEMEX, SEDENA O SEMAR	17
Personas que están afiliadas a servicios médicos en el Instituto de Salud para el Bienestar	22,668
Personas que están afiliadas a servicios médicos en el IMSS-BIENESTAR	523
Personas que están afiliadas a servicios médicos en instituciones de salud privadas	154

SITUACIÓN CONYUGAL

Personas de 12 a 130 años de edad solteras	9,811
Personas de 12 a 130 años de edad casadas solo por el civil; casadas solo religiosamente o; casadas por el civil y religiosamente o en unión libre	18,653
Personas de 12 a 130 años de edad que están separadas, divorciadas o viudas	4,149

Información censal	Núm.
--------------------	------

RELIGIÓN

Personas que tienen como creencia o preferencia espiritual la religión católica	33,037
Incluye a las denominaciones religiosas del grupo protestante/cristiano evangélico	2,295
Personas con otras creencias o preferencias espirituales diferentes a las anteriores	13
Personas que declararon no tener religión o no estar adscritas en alguna	4,976

HOGARES CENSALES

Hogares en viviendas particulares habitadas	11,587
Hogares en viviendas particulares habitadas donde la persona de referencia es mujer	3,517
Hogares en viviendas particulares habitadas donde la persona de referencia es hombre	8,070
Personas en hogares censales	40,317
Personas en hogares censales donde la persona de referencia es mujer	11,980
Personas en hogares censales donde la persona de referencia es hombre	28,337

VIVIENDA

Viviendas particulares habitadas, deshabitadas, de uso temporal y colectivas. Incluye a las viviendas sin información de ocupantes	16,294
Viviendas particulares y colectivas habitadas. Incluye a las viviendas sin información de ocupantes	11,588
Viviendas particulares deshabitadas	3,293
Viviendas particulares de uso temporal	1,413
Personas que residen en viviendas particulares habitadas de cualquier clase	40,317
Viviendas con piso de cemento o firme, madera, mosaico u otro material	11,060
Viviendas con piso de tierra	493
Viviendas con un dormitorio	3,855
Viviendas que usan para dormir entre 2 y 25 cuartos	7,699
Viviendas que tienen solo un cuarto	552
Viviendas que tienen dos cuartos	2,075
Viviendas que tienen entre 3 y 25 cuartos	8,927

Información censal	Núm.
Viviendas que tienen energía eléctrica	11,470
Viviendas que no tienen energía eléctrica	84
Viviendas que tienen disponibilidad de agua entubada dentro de la vivienda o terreno	11,011
Viviendas que tienen agua entubada y se abastecen del servicio público de agua	7,843
Viviendas que no tienen disponibilidad de agua entubada	543
Viviendas que tienen tinaco	7,460
Viviendas que tienen cisterna o aljibe	993
Viviendas que tienen taza de baño (excusado o sanitario)	10,524
Viviendas que tienen letrina (pozo u hoyo)	455
Viviendas que tienen drenaje conectado a la red pública	10,817
Viviendas que no tienen drenaje	737
Viviendas que no tienen automóvil o camioneta ni motocicleta o motoneta	3,702
Viviendas que tienen refrigerador	11,054
Viviendas que tienen lavadora	8,793
Viviendas que tienen horno de microondas	4,033
Viviendas que tienen automóvil o camioneta	6,488
Viviendas que tienen motocicleta o motoneta	3,879
Viviendas que tienen bicicleta que se utilice como medio de transporte	2,825
Viviendas que tienen algún aparato o dispositivo para oír radio	4,964
Viviendas que tienen televisor	10,321
Viviendas que tienen computadora, laptop o tablet	1,716
Viviendas que tienen línea telefónica fija	1,583
Viviendas que tienen teléfono celular	9,765
Viviendas que tienen Internet	2,773
Viviendas que tienen servicio de televisión de paga (cable o satelital)	7,399
Viviendas que tienen servicio de películas, música o videos de paga por Internet	494
Viviendas que tienen consola de videojuegos	261
Viviendas que no cuentan con algún aparato o dispositivo para oír radio ni televisor	867
Viviendas que no cuentan con línea telefónica fija, ni teléfono celular	1,428
Viviendas que no cuentan con computadora, laptop o tablet ni Internet	8,324

Perfil socioeconómico del municipio de Mocorito

Martín León Santiesteban

Ezequiel Avilés Ochoa

Autores

Se terminó de editar en noviembre de 2022

por Santi Ediciones (Rosario Ivonne Lara Alba)
Nance 1370, Colonia Del Fresno, Guadalajara, Jalisco.
www.santiediciones.com

Corrección, diseño de portada e interior
Santi Ediciones

PERFIL SOCIOECONÓMICO DEL MUNICIPIO DE MOCORITO

Perfil socioeconómico del municipio de Mocorito, tiene como objetivo principal divulgar el conocimiento sobre el estado que guarda uno de los pueblos históricos de Sinaloa.

La obra pretende servir, inicialmente, como insumo en la elaboración de diagnósticos del municipio, desde diferentes visiones teóricas y políticas. En un segundo momento, puede servir, para quienes tienen la responsabilidad de gobernar, también para académicos, empresarios y estudiosos del desarrollo local, para identificar fortalezas y debilidades, delinear políticas y programas que promuevan y estimulen un desarrollo incluyente y sostenible, a lo largo y ancho del municipio.

Dedicamos este libro al pueblo del municipio de Mocorito, a su gente, sin excepción alguna. A quienes, desde cualquier espacio público o privado, con sus acciones y anhelos, trabajan y se ocupan, generosamente, de generar mejores condiciones de vida.

También, deseamos ofrecer esta producción académica a nuestros estudiantes de Licenciatura en Administración Turística, y a quienes asisten a nuestros Seminarios de Investigación y Titulación en la Maestría en Gestión y Política Pública y el Doctorado en Gobiernos Locales y Desarrollo Regional.